



CONSILIUL LOCAL AL MUNICIPIULUI ZALĂU

450016 - Zalău, Piața Iuliu Maniu, nr. 3, jud. Salaj

tel/fax: +40-260-661869

email: primaria@zalausj.ro

www.zalausj.ro



Certificat RO-3415, pentru
Sistem de Management al Calitatii
Conform ISO 9001:2000

HOTĂRÂREA NR.72 din 24 martie 2009

*de modificare anexei Hotărârii Consiliului local al municipiului Zalău nr.93/07.04.2008 privind
atribuirea în folosință gratuită a unui teren, în favoarea Asociației BLOC E24 Zalău*

Consiliul Local al Municipiului Zalău;

Având în vedere :

-Referatul de specialitate nr.14.610 din 17.03.2009 întocmit de Serviciul urbanism si amenajarea teritoriului ;

-prevederile art.15 lit.d din Legea 50/1991, republicată, privind autorizarea executării lucrărilor de construcții și ale art.124 din Legea 215/2001 privind administrația publică locală, republicată;

Rapoartele comisiilor de specialitate ale Consiliului local al municipiului Zalău

În baza art.36 alin 2 lit.c, art. 123 și art.45 alin.3 din Legea nr.215/2001 privind administrația publică locală, republicată;

HOTĂRĂȘTE

Art.1. Se modifică anexa Hotărârii Consiliului local al municipiului Zalău nr.93/07.04.2008 privind atribuirea în folosință gratuită a unui teren în favoarea Asociației BLOC E24 Zalău, în sensul modificării dimensiunilor parcelei atribuite ,conform schitei de identificare anexa 1 la prezenta hotărâre.

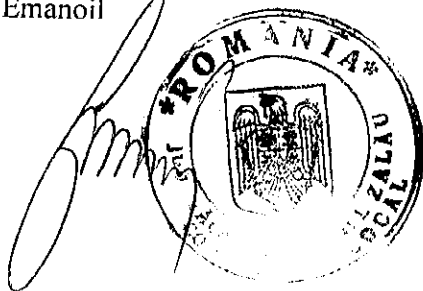
Art.2.Cu ducerea la îndeplinire a prezentei hotărâri se încredințează Direcția patrimoniu .

Art.3. Prezenta hotărâre se comunică cu:

- Instituti Prefectului - județul Sălaj
- Primarul municipiului Zalău
- Directia patrimoniu
- Direcția administrație publică locală.
- Serviciul urbanism si amenajarea teritoriului ;

PREȘEDINTE DE ȘEDINȚĂ
Gîrdan Emanoil

DAPL/AC/2ex.



CONTRASEMNEAZĂ,
SECRETAR, Potroșniță Stelian

INTOCMIT
Jarca Traian,



Judetul SALAJ,
Teritoriul admin. ZALAU,
Cod SIRUTA - 139704,
Adresa imobilului,
Cart. Dumbrava, Bloc E 24
Mun. ZALAU,
Teren intravilan

Numele si prenumele:
19 PROPRIETARI,
IN INDIVIZIUNE
Cart. Dumbrava,
Mun. ZALAU,
Judetul Salaj.

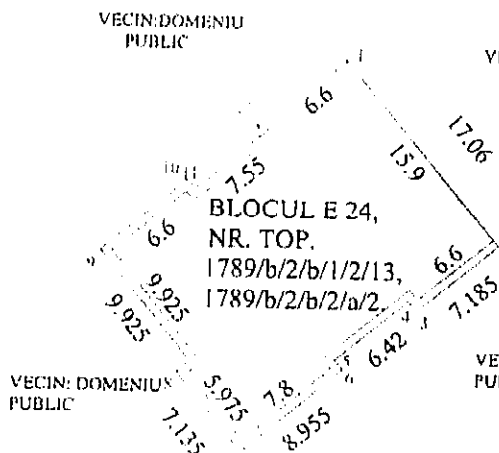
SCHITA DE IDENTIFICARE A TERENULUI INSCRIS IN
NR. TOP. 1789/b/2/b/1/2/13, 1789/b/2/b/2/a/2, C.F.5702 COLECTIVA ZALAU.
PROPUNERE CONSTRUCTIE NOUA

SCARA 1:500

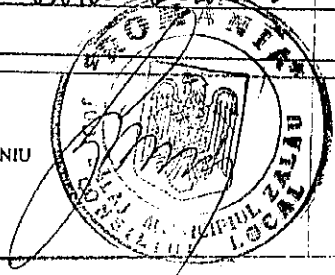
COORDONATELE
PUNCTELOR

NR. PCT.	Y	X
1	352472.6141	635456.0215
2	352483.6618	635443.0218
3	352478.1882	635438.3701
4	352477.6232	635439.0424
5	352472.7068	635434.9106
6	352473.2678	635434.2432
7	352466.4415	635428.4435
8	352461.8258	635433.8851
9	352462.7417	635434.6620
10	352456.3351	635442.2412
11	352462.2470	635447.2708
12	352462.8089	635446.6016
13	352467.7028	635450.7105
14	352467.1456	635451.3741

S = 361 mp.



ANEXA la HCL 72/2003
PRESEDINTE DE SEDINTA
GHEORGHE BOZAN



CONTRASEMNEAZĂ
SECRETAR
POTROVIȚA STELIAN

IDENTIFICARE C.F.5702 COLECTIVA ZALAU.

C.F.	NR. TOP.	SUPRAF. -mp.	SITUATIA JURIDICA A TERENULUI		CATEG. DE FOLOSINTA	VECINATATILE
			SITUATIA ACTUALA	PROPRIETARI conform C.F.		
5702	1789/b/2/b/1/2/13, 1789/b/2/b/2/a/2	342 mp. 18 mp.	TERENUL IN PROPRIETATEA STATULUI ROMAN, cu drept de supraficie in favoarea celor 19 proprietari ai apartamentelor.	PROPRIETARI conform C.F.	TEREN CU BLOCUL E 24, cartier D-va Nord	N: BLOCUL E 26 E: DOMENIU PUBLIC S: DOMENIU PUBLIC V: DOMENIU PUBLIC