



CONSILIUL LOCAL AL MUNICIPIULUI ZALĂU

450016 - Zalău, Piața Iuliu Maniu, nr. 3, jud. Salaj

tel/fax: +40-260-661869

email: primaria@zalausj.ro

www.zalausj.ro



Certificat RO-3415, pentru
Sistem de Management al Calitatii
Conform ISO 9001:2000

HOTĂRÂREA NR.60

din 24 martie 2009

privind modificarea Hotărârii Consiliului local al Municipiului Zalău nr.170 din 11 iunie 2007 privind obligațiile și responsabilitățile ce revin cetățenilor, instituțiilor publice, agenților economici, celorlalte persoane juridice pentru buna gospodărire, întreținere și înfrumusețare a localității, păstrarea permanentă a curățeniei în municipiul Zalău

Consiliul local al municipiului Zalău;

Având în vedere:

-Referatul nr.5478 din 30.01.2009 al Direcției tehnice-Serviciul Corp Control privatizare;
-Rapoartele comisiilor de specialitate ale Consiliului local al municipiului Zalău
-HCL nr. 170 din 11 iunie 2007 privind obligațiile și responsabilitățile ce revin cetățenilor, instituțiilor publice, agenților economici, celorlalte persoane juridice pentru buna gospodărire, întreținere și înfrumusețare a localității, păstrarea permanentă a curățeniei în municipiul Zalău
379/2007,HCL 35/2008;

Văzând prevederile Ordinului 536/1997 pentru aprobarea Normelor de igienă și a recomandărilor privind mediul de viață al populației,ale O.U.G. nr. 195 din 22 decembrie 2005 privind protecția mediului aprobată prin Legea nr.265/2006,respectiv ale O.G. 21/2002 privind gospodărirea localitatilor urbane și rurale aprobată prin Legea nr.515/2002, ale Legii nr.52/2003 privind transparența decizională,

În baza art.2 alin.2 și art.4 din O.G. nr.2/2001 privind regimul juridic al contravențiilor;

În temeiul art.36 alin.6 lit.d și a art.45 alin.3 din Legea nr.215/2001 privind administrația publică locală, republicată,

HOTĂRĂȘTE:

Art.1. Se aprobă modificarea *Hotărârii Consiliului local al Municipiului Zalău nr.170 din 11 iunie 2007 privind obligațiile și responsabilitățile ce revin cetățenilor, instituțiilor publice, agenților economici, celorlalte persoane juridice pentru buna gospodărire, întreținere și înfrumusețare a localității, păstrarea permanentă a curățeniei în municipiul Zalău, astfel :*

1. Modificarea Cap. II, art. 4, lit. c), care va avea următorul conținut:

c) neasigurarea de către agenții economici sau instituții, de locuri special amenajate accesibile mijloacelor de transport, dotate cu recipiente sau containere speciale pentru depozitarea selectivă a deșeurilor pe care le produc, precum și neasigurarea amplasării la fiecare intrare din stradă, la punctele de lucru și la sediul unde își desfășoară activitatea, a unui coș de dimensiuni reduse pentru colectarea hârtiilor, ambalajelor, mucurilor de țigări, etc...;

2. Modificarea Cap. III, art. 5, lit. h), care va avea următorul conținut:

lit. h) distrugerea, deteriorarea sau murdărirea băncilor, distrugerea amenajărilor de jocuri pentru copii sau a obiectelor ornamentale dispuse în locurile publice, precum și demontarea, montarea sau mutarea acestora de către persoane neautorizate, dacă fapta nu este săvârșită în astfel de condiții încât, potrivit legii, să fie considerată infracțiune;

3. Modificarea Cap. III, art. 6, lit. e), care a avea următorul conținut:

lit. e) neîmprejmuirea corespunzătoare cu bandă de protecție sau cu panouri inscripționate cu denumirea executantului oricărui fel de lucrări în subteran, autorizate și avizate, inclusiv cele de intervenții în caz de avarii, care se efectuează pe teren aparținând domeniului public, dacă fapta nu este săvârșită în astfel de condiții încât, potrivit legii, să fie considerată infracțiune;

4. Completarea Cap. III, art.6 prin adăugarea literei n), care va avea următorul conținut:

lit. n) nerefacerea corespunzătoare a lucrărilor de construire în subteran autorizate, care afectează suprafața trotuarelor, străzilor, parcajelor sau a zonelor verzi, nerespectarea termenului aprobat prin avizul de spargere sau a oricăror condiții menționate în avizul de spargere, dacă fapta nu este săvârșită în astfel de condiții încât potrivit legii, să fie considerată infracțiune.

5. Modificarea Cap. VI, art.9, lit. n), care va avea următorul conținut:

n) încălcarea prevederilor art.3 lit. o; art.5 lit. n; art.6 lit. c, d și n; cu amendă de la 1000 lei la 1200 lei.

Art.2. Prezenta hotărâre intră în vigoare în termen de 30 de zile calendaristice de la data aducerii la cunostință publică a cetățenilor și persoanelor juridice.

Art.3. Cu ducere la îndeplinire se încredințează Direcția tehnică și Politia Comunitara Zalău..

Art.4. Prezenta hotărâre se comunică cu:

- Instituția Prefectului - județul Sălaj
- Primarul municipiului Zalău
- Direcția administrație publică locală.
- Direcția Economică
- Direcția Tehnică
- D.G.A.D.P.- Zalău
- Mass-media locală
- Politia Comunitara Zalău
- Monitorul Oficial al Județului Sălaj.

PREȘEDINTE DE ȘEDINȚĂ
Gîrdan Emanoil

CONTRASEMNEAZĂ
SECRETAR, Potroyiță Stelian



DAPL/AC/2 EX.

PLAN URBANISTIC ZONAL

CENTRU MEDICAL IN SISTEM AMBULATORIU – POLICLINICA

D+P+1E

str.Sărmaș,fn, mun. Zalău, jud. Sălaj

Nr. topo: -

Nr. C.F.: 5217/N, 5216/N, 5215/N, 5214/N, 5213/N, 5212/N

Nr. cadastral: 6005, 6004, 6003, 6002, 6001, 6000

PROIECTANT GENERAL: S.C.STUDIO AKS S.R.L.

Cluj-Napoca, Str. Actorului nr.24, CJ
0364/105220; 0364/814852


SUBPROIECTANT: S.C. Ars Longa S.R.L.

Cluj-Napoca, Str. Viilor nr. 52B, ap.9, CJ
0264-419299, 0728-307314, 0728-307315

BENEFICIARI: Pop Ioan Gheorghe și


Pop Daniela Tatiana

Jud. Sălaj, Loc. Zalău, Str. Meseș, Nr. 36

ANEXA 1 la HC 612/4.02.2005		CONTRASEMNEAZĂ
PREȘEDINTE DE ȘEDINȚĂ GÎRDAȘ GHEORGHE		SECRETAR POTROVIȚĂ STELIAN

FISA PROIECTULUI

- 1.1.DENUMIREA LUCRĂRII: **P.U.Z. - CONSTRUIREA UNUI CENTRU MEDICAL IN SISTEM AMBULATORIU-POLICLINICĂ, D+P+1, IMPREJMUIRI, RACORDURI ȘI BRANȘAMENTE**
Str. Sărmaș, fn, Zalău, jud. Sălaj.
- 1.2.BENEFICIARI: **Pop Ioan Gheorghe si Pop Daniela Tatiana**
Zalău, Str. Meseș, Nr. 36, Jud. Sălaj
- 1.3.PROIECTANT GENERAL: **S.C.STUDIO AKS S.R.L.**
Cluj-Napoca, Str. Actorului nr.24, CJ
0364/105220; 0364/814852
- 1.4. SUBPROIECTANT: **S.C. ARS LONGA S.R.L.**
Cluj-Napoca, Str. Viilor nr.52B, ap.9, CJ
0264-438131, 0728307314, 0728307315
- 1.5. NR. PROIECT: **A05/2007**
- 1.6. DATA ELABORĂRII: **septembrie 2008**



BORDEROU GENERAL

1. Piese scrise:

- Fișa proiectului
- Cerere pentru avizarea P.U.Z.
- Borderou general
- Acte proprietate
- Acte identitate proprietari
- Certificat de urbanism nr.1070 din 22.07.2008
- Avize obținute:
 1. Alimentare cu apa-canalizare
 2. Alimentare cu energie electrică
 3. Alimentare cu gaze naturale
 4. Prevenirea și stingerea incendiilor
 5. Protecția mediului
 6. Sănătate publică
 7. Aviz Apele Române
 8. Avizul Consiliului Județean Sălaj
 9. Aviz Comisia Locală de Urbanism și Amenajarea Teritoriului
 10. Aviz ANIF
 11. Inspectoratul în Construcții Sălaj
- Ridicare topografică
- Studiu geotehnic
- Memoriu de prezentare
- Regulament de urbanism aferent P.U.Z.

2. Piese desenate:

1. ÎNCADRAREA ÎN LOCALITATE

1. Încadrarea în localitate
2. Încadrare în P.U.G. Zalău
3. Încadrare în P.U.Z. Sărmaș

2. SITUAȚIA EXISTENTĂ

4. Situația existentă – Plan de situație
5. Situația existentă - Fotomontaj


3. REGLEMENTĂRI URBANISTICE

6. Reglementări urbanistice – zonificare
7. Reglementări – echipare edilitară
8. Proprietatea asupra terenurilor

ANEXA 1 la HCL 6/2008

PREȘEDINTE DE ȘEDINȚĂ

GRODAN




CONTRASEMNEAZĂ

SECRETAR

POTROVIȚĂ STELIAN

Intocmit,
arh. Diana Talos



ROMANIA
JUDEȚUL SALAJ
PRIMĂRIA MUNICIPIULUI ZALĂU
Primar
Nr. 32567 din 11.07.2008

CERTIFICAT DE URBANISM
Nr. 1070 din 22.07.2008

Urmare cererii adresate de **POP IOAN GHEORGHE** cu domiciliul în județul SALAJ MUNICIPIU ZALAU cod postal STRADA MESES nr. 36 bl. sc. et. ap. telefon/fax e-mail, înregistrată la nr. 32567 din 11.07.2008.
În conformitate cu prevederile Legii nr. 50/1991, privind autorizarea executării lucrărilor de construcții republicată, se

CERTIFICĂ:

Pentru imobilul - teren - situat în județul SALAJ MUNICIPIUL ZALAU cod postal STRADA SARMAS , nr. bl. sc. et. ap. sau identificat prin **PLAN DE INCADRARE IN ZONA ; PLAN DE SITUATIE;** ,
În temeiul reglementărilor documentației de urbanism nr. 12/18.09.1997, faza PUG , aprobată cu hotărârea **CONSILIUL LOCAL ZALAU nr. 55/03.05.2000,**

1. REGIMUL JURIDIC

IMOBILUL ESTE CONSTITUIT DIN TEREN PARTICULAR PROPRIETATEA NUMITILOR POP IOAN GHEORGHE SI POP DANIELA TATIANA SI ESTE IN INTRAVILANUL MUNICIPIULUI ZALAU DUPA 01.01.1990;

2. REGIMUL ECONOMIC

CONFORM PUZ SARMAS ZONA ESTE DESTINATA SEDIILOR DE FIRME;IMOBILUL SE AFLA IN ZONA „ D ” DE IMPOZITARE FISCALA A MUNICIPIULUI;

3. REGIMUL TEHNIC

ZONA DISPUNE DE REȚELE TEHNICO-EDILITARE COMPLETE;

Prezentul certificat de urbanism **POATE FI** utilizat în scopul declarat pentru:

INTOCMIRE PUZ-CENTRU MEDICAL IN SISTEM AMBULATORIU-POLICLINICA D+P+IE,

4. CEREREA DE EMITERE A AUTORIZAȚIEI DE CONSTRUIRE / DESFIINȚARE VA FI ÎNȘOȚITĂ DE URMĂTOARELE DOCUMENTE:

a) Titlul asupra imobilului (copie legalizată)
b) Proiectul de autorizare a executării lucrărilor de construcții;

c) Fișele tehnice necesare emiterii Acordului Unic

c.1. Avize și acorduri privind utilitățile urbane și infrastructura:

alimentare cu apa

alimentare cu energie electrică

gaze naturale

salubritate

canalizare

alimentare cu energie termică

telefonizare

transport urban

c.2. Avize și acorduri privind:

prevenirea și stingerea incendiilor

protecția mediului

apărarea civilă

sănătatea populației

d) Avizele / acordurile și alte documente ce se asigură de către solicitant

d.1. Avizele / acordurile specifice ale administrației publice centrale și/sau ale serviciilor descentralizate ale

INSPECTORATUL IN CONSTRUCTII SALAJ;

d.2. Alte avize/acorduri:

AVIZUL CONSILIULUI JUDETEAN SALAJ;

d.3. Studii de specialitate:

PLAN URBANISTIC ZONAL; STUDIU GEOTEHNIC;

e) Documentele de plată ale următoarelor taxe:

TAXA AVIZ COMISIE DE URBANISM;;

**CERTIFICATUL DE URBANISM NU ȚINE LOC DE
AUTORIZAȚIE DE CONSTRUIRE / DESFIINȚARE
ȘI NU CONFERĂ DREPTUL DE A EXECUTA LUCRĂRI DE CONSTRUCȚII**

Prezentul Certificat de urbanism are valabilitate de 12 luni de la data emiterii.

PRIMAR,
ing. Căpînașu S.V.



SECRETAR,
Potroșiu Stelian

ARHITECT ȘEF,
ing. Sandu Constantin

Achitat taxa de 38,00 lei, conform chitanței nr. 2407220087 din 24.07.2008

Prezentul certificat de urbanism a fost transmis solicitantului direct/posta la data de 04.08.2008

În conformitate cu prevederile Legii nr. 50/1991 privind autorizarea executării lucrărilor de construcții, republicată,

**SE PRELUNGESTE VALABILITATEA
CERTIFICATULUI DE URBANISM**

de la data de până la data

După această dată, o noua prelungire a valabilității nu este posibilă, solicitantul urmând să obțină, în condițiile legii, un alt certificat de urbanism.

PRIMAR,
.....

SECRETAR,
.....

ARHITECT ȘEF,
.....

L.S.

Data prelungirii valabilității

Achitat taxa de 0,00 lei conform chitanței nr. din

Transmis solicitantului la data de direct/posta

REGULAMENT LOCAL DE URBANISM AFERENT PUZ

I. DISPOZIȚII GENERALE

1. Rolul RLU

Regulamentul local de urbanism (denumit prescurtat RLU) aferent

P. U. Z. -CONSTRUIREA UNUI CENTRU MEDICAL IN SISTEM AMBULATORIU-POLICLINICA, D+P+1, IMPREJMUIRI, RACORDURI SI BRANSAMENTE

reprezintă o piesă de bază în aplicarea PUZ, el întărind și detaliind reglementările din PUZ.

Prescripțiile cuprinse în RLU (permisiuni și restricții) sunt obligatorii pe întregul teritoriul ce face obiectul prezentului PUZ.

2. Baza legală a elaborării

La baza elaborării Regulamentului Local de Urbanism stau următoarele acte normative:

- Legea nr. 50/1991 republicată privind autorizarea executării lucrărilor de construcții cumodificările ulterioare;
- Legea nr. 10/1995 privind calitatea în construcții;
- Legea nr.18/1991 – legea fondului funciar;
- Legea nr. 33/1994 privind exproprierea pentru cauză de utilitate publică;
- Legea nr. 137/1995 privind protecția mediului;
- Legea nr. 7/1996 – a cadastrului și publicității imobiliare;
- HGR nr. 525/1996 pentru aprobarea Regulamentului General de Urbanism;
- Legea nr. 82/1996 pentru aprobarea O.G. nr. 43/1997 privind regimul juridic al drumurilor;
- Ordinul Ministerului Sănătății nr. 536/1996 privind normele de igienă și a recomandărilor privind mediul de viață al populației;
- Legea nr. 54/1998 privind circulația juridică a terenurilor;
- Legea nr. 213/1994 privind proprietatea publică și regimul juridic al acesteia;
- Ordinul MLPAT nr. 13/N/1999 pentru aprobarea Ghidului privind metodologia de elaborare și conținutul cadru al Planului Urbanistic General;
- Ordinul MLPAT nr. 176/N/2000 pentru aprobarea Ghidului privind metodologia de elaborare și conținutul cadru al Planului Urbanistic Zonal;
- Ordinul MLPAT nr. 37/N/2000 pentru aprobarea reglementărilor tehnice - Ghidi privind metodologia de elaborare și conținutul cadru al Planului Urbanistic de Detaliu;
- Legea nr. 5/2000 privind aprobarea Planului de Amenajare a Teritoriului național – secțiunea III – zone protejate;
- Ordinul MLPAT nr. 21/N/2000 privind elaborarea și aprobarea Regulamentelor Locale de Urbanism;
- Legea nr. 215/2001 a administrației publice locale;
- Legea nr. 422/2001 privind protejarea monumentelor istorice;
- Legea nr. 350/2001 privind amenajarea teritoriului și urbanismului;
- Legea nr. 289/2006 pentru modificarea și completarea Legii 350/2001;
- Legea nr. 575/2001 privind aprobarea Planului de amenajare a teritoriului național – secțiunea III – zone de risc natural;

ANEXA 1 la HCL nr. 10/2008
PREȘEDINTE DE ȘEDINȚĂ
GHEORGHE BOICU
COMUNA ZALAU LOCAL

CONTRASEMNEAZĂ
SECRETAR
POTROVITA STELIAN

- Legea nr. 119/2005 privind aprobarea Ordonanței de urgență a Guvernului nr. 122/2004 pentru modificarea art. 4 din Legea nr. 50/1991 privind autorizarea executării lucrărilor de construcții;
- Legea nr. 247/2005 privind reforma în domeniul proprietății și justiției precum și unele măsuri adiacente;
- Ordinul Ministerului transporturilor, construcțiilor și turismului nr. 1430/2005 pentru aprobarea Normelor metodologice de aplicare a Legii nr. 50/1991 privind autorizarea lucrărilor de construcții;
- HGR nr. 349/2005 privind depozitarea deșeurilor;
- HG nr. 930/2005 pentru aprobarea Normelor speciale privind caracterul și mărimea zonelor de protecție sanitară și hidrogeologică;
- Ordonanța nr. 27/2008, pentru modificarea și completarea Legii nr. 350/2001 privind amenajarea teritoriului și urbanismul.
- Codul civil.

- PLAN URBANISTIC GENERAL AL MUNICIPIULUI ZALĂU;
- PLAN URBANISTIC GENERAL AL MUNICIPIULUI ZALĂU – PROPUNERE PENTRU REELABORARE;
- DOCUMENTAȚIE OBTINERE CERTIFICAT DE URBANISM
- STUDIU GEOTEHNIC

3. Domeniul de aplicare

Prezentul regulament de urbanism se aplică pe suprafața de 3656,40mp, formată de cele 5 parcele înscrise în C.F.-urile anexate, cu nr. 15686, 15687, 15689, 15694, 15692, 15690. Zona reglementată se află în estul localității, pe str. Sărmaș.

II. REGULI PRIVIND MODUL DE OCUPARE A TERENURILOR

Regulamentul de Urbanism aferent **P. U. Z. -construirea unui centru medical in sistem ambulatoriu- policlinica, D+P+1, imprejmui, racorduri si bransamente**, se aplică teritoriului delimitat ca zonă studiată în planul de Reglementări care face parte integrantă din prezentul regulament astfel:

Nord: - str. Sărmaș

Sud: - proprietate privata, zonă verde, proprietar Moldovan Vasile și Terheș Nicolae

Est: - proprietăți privata, locuință unifamilială, proprietar Chende Radu

Vest: -proprietate privata, ansamblu de locuință unifamiliale,

Zona studiată se referă la parcela cu nr.cadastrale 6000, 6001, 6002,60003,6004,6005 aparținând lui Pop Ioan Gheorghe și Daniela-Tatiana.

Derogări de la prevederile regulamentului:

Prin derogare se înțelege modificarea doar a uneia dintre condițiile de construire: aliniere; POT; CUT; regim de înălțime. Deoarece zona studiată este restrânsă, iar prezenta documentație de urbanism reglementează o situație specifică, nu sunt admise derogări de la prezentul PUZ decât în condițiile întocmirii unei noi documentații de urbanism care să fie elaborată, avizată și aprobată conform legislației în vigoare. Constituie excepții, iar în acest caz se admit derogări de la prevederile prezentului regulament, numai următoarele situații speciale:

- condiții de fundare dificile care justifică un mod de construire diferit de cel admis prin prezentul regulament;
- descoperirea în urma săpăturilor a unor mărturii arheologice care impun salvarea și protejarea lor;

Derogarea este posibilă cu aprobarea Consiliului Local al Municipiului Zalău în baza referatului Serviciului de Urbanism din cadrul Primăriei municipiului.

II. Reguli de bază privind modul de ocupare a terenurilor

4. Reguli cu privire la pastrarea integrității mediului și protejării patrimoniului natural și construit

Principiile și elementele care stau la baza păstrării integrității mediului în scopul asigurării unei dezvoltări durabile, care trebuie să stea în atenția autorităților locale sunt:

- principiul precauției în luarea deciziilor de amplasare a investițiilor cu impact asupra mediului, în vederea prevenirii riscurilor ecologice.
- înlăturarea cu prioritate a tuturor surselor de poluare care periclitează mediul și sănătatea oamenilor.
- amenajarea conform normelor sanitare și de mediu a platformelor betonate pentru containere în vederea depozitării deșeurilor menajere și inerte;
- crearea unui program cadru prin care să fie implicată inclusiv populația localității în luarea și respectarea deciziilor privind păstrarea integrității mediului și protejarea patrimoniului natural și construit.

5. Reguli cu privire la siguranța construcțiilor și la apărarea interesului public

Autorizarea executării construcțiilor care prin natura și destinația lor pot afecta vecinii (lucrări care pot afecta rezistența și stabilitatea clădirilor) se poate face numai cu acordul notarial al acestora.

Orice intervenție în zona protejată necesită avize de specialitate conform legii.

6. Reguli de amplasare și retrageri minime obligatorii

La amplasarea construcțiilor de orice fel se va ține cont de:

- prevederile Codului Civil privind servituțile de vedere;
- orientarea față de punctele cardinale, în vederea asigurării însoririi și iluminatului natural în conformitate cu cerințele specifice legate de funcțiunea fiecărei clădiri.
- alinierea față de arterele de circulație vor respecta distanțele prevăzute în legea privind regimul drumurilor, precum și Normele tehnice privind proiectarea și amplasarea tuturor construcțiilor în zona drumurilor.
- respectarea unor distanțe normate între construcții în funcție de activitățile desfășurate și gradul de combustibilitate la foc sau luarea unor măsuri de limitare a propagării incendiilor.
- respectarea distanțelor normate față de drumuri pentru anumite construcții sau instalații (rezervoare produse petroliere, conducte de gaze combustibile, etc.)
- retragerile minime ale construcțiilor față de rețelele electrice și de gaz metan, impuse de normele tehnice de specialitate
- amplasarea construcțiilor față de cursurile de apă se face în concordanță cu importanța și tipul acestora, în conformitate cu Legea apelor.

7. Reguli cu privire la asigurarea acceselor obligatorii

Autorizarea executării construcțiilor de orice fel este permisă numai dacă există posibilități de acces carosabil și pietonal la drumurile publice, direct sau prin servitute, gabaritul acestuia fiind stabilit în funcție de destinația obiectivului și în conformitate cu avizul și/sau autorizația eliberată de forurile competente în domeniu.

Gabaritul arterelor carosabile ce deșeză în drumurile publice trebuie să permită accesul salvărilor și a mașinilor de intervenție pentru stingerea incendiilor, numărul benzilor și configurația lor determinându-se în conformitate cu zona funcțională și destinația obiectivului.

Autorizarea executării construcțiilor și amenajărilor de orice fel este permisă numai dacă se

permite asigurarea parcarilor în interiorul parcelei, în afara drumurilor publice.

8. Reguli cu privire la echiparea edilitară

Toate construcțiile vor fi racordate la rețelele edilitare publice.

9. Reguli cu privire la forma și dimensiunile terenurilor pentru construcții

Autorizarea executării construcțiilor este permisă doar dacă se respectă întocmai situația parcelarului propus prin prezentul P.U.Z.

10. Reguli cu privire la amplasarea de spații verzi și împrejuriri

Se va asigura amenajarea peisagistică adecvată a spațiilor rămase libere; se va limita ponderea suprafeței mineralizate prin plantații și jardiniere.

III. ZONIFICARE FUNCȚIONALĂ

- 1. Zona echipamente publice și servicii, cu regim de înălțime D+P+1E, fara sedii de firma** – reprezentată de cele trei parcele. Pe prima dintre ele, cea de la stradă se va amplasa clinica iar pe celelalte doua constructii cu destinatie similara dar de mai mică anvergură. Nu sunt permise sedii de firma.
- 2. Zona de acces** – reprezentată de drumul de acces
Drumul de acces are o lățime de 5m cu supralărgiri pentru depășire și trotuar de 1,5m pe o parte.

IV. PREVEDERI LA NIVELUL UNITĂȚILOR ȘI SUBUNITĂȚILOR FUNCȚIONALE

UTILIZARI ADMISE

- se permite o larga diversitate de servicii publice si de interes general,;
- sunt admise urmatoarele utilizari:
 - servicii si echipamente publice la nivel de cartier;

UTILIZARI ADMISE CU CONDITIONARI

- se admit la parterul cladirilor activitati in care accesul publicului nu este liber numai in conditia ca sa nu fie alaturate mai mult de doua astfel de cladiri si sa nu prezinte la strada sau pe traseele pietonale un front mai mare de 40.0 metri

UTILIZARI INTERZISE

- se interzic urmatoarele utilizări:
 - sedii de firma
 - activitati productive poluante, cu risc tehnologic sau incomode prin traficul generat;
 - constructii provizorii de orice natura;
 - depozitare en gros;
 - depozitari de materiale re folosibile;
 - platforme de pre colectare a deseurilor urbane;
 - depozitarea pentru vanzare a unor cantitati mari de substante inflamabile sau toxice;
 - activitati care utilizeaza pentru depozitare si productie terenul vizibil din circulatiile publice sau din institutiile publice;
 - lucrari de terasament de natura sa afecteze amenajarile din spatiile publice si

construcțiile de pe parcelele adiacente;

- ori ce lucrări de terasament care pot să provoace scurgerea apelor pe parcelele vecine sau care împiedică evacuarea și colectarea apelor meteorice.

CARACTERISTICI ALE PARCELELOR (SUPRAFETE, FORME, DIMENSIUNI)

- terenul se va lotiza în vederea menținerii suprafețelor necesare, serviciilor, echipamentelor, circulațiilor carosabile și pietonale publice precum și a concesionării sau vânzării restului de teren pentru funcțiuni adecvate ;

- pentru celelalte categorii de funcțiuni, se recomandă lotizarea terenului în parcele având minim **500 mp.** și un front la stradă de minim **15.0 metri**, în cazul construcțiilor dispuse în regim continuu și de minim **18.0 metri** în cazul construcțiilor cuplate la un calcan lateral sau independente; în funcție de necesitățile investitorilor vor putea fi concesionate sau cumparate una sau mai multe parcele adiacente;

AMPLASAREA CLADIRILOR FATA DE ALINIAMENT

- clădirile publice vor fi retrase de la aliniament cu minim **4 -10 metri** sau vor fi dispuse pe aliniament în funcție de profilul activității, de normele existente și de situația caracteristică de pe străzile adiacente;

- dacă înălțimea clădirii depășește distanța dintre aliniamente, clădirea se va retrage de la aliniament cu o distanță minimă egală cu plusul de înălțime al clădirii, dar nu cu mai puțin de **4.0 metri**;

AMPLASAREA CLADIRILOR FATA DE LIMITELE LATERALE SI POSTERIOARE ALE PARCELELOR

- clădirile publice se vor amplasa în regim izolat

- în cazul fronturilor discontinue, în care clădirea se alipește numai pe una dintre limitele laterale de o clădire având calcan pe limita de proprietate iar pe cealaltă latură se învecinează cu o clădire retrasă de la limita laterală a parcelei și având pe fatada laterală ferestre, noua clădire se va retrage obligatoriu de această limită la o distanță egală cu jumătate din înălțime dar nu mai puțin de **4.0 metri**;

- se interzice construirea pe limita parcelei dacă aceasta este și linia de separație față de o subzonă predominant rezidențială precum și dacă este limita care separă orice funcțiune de o parcelă rezervată echipamentelor publice sau unei biserici; în aceste cazuri se va respecta o retragere cel puțin egală cu jumătate din înălțimea clădirii dar nu mai puțin de **4.0 metri**;

- distanța dintre clădirea unei biserici ortodoxe și limitele laterale și posterioare ale parcelei este de minim **10.0 metri**; clădirile destinate altor culte pot fi inserate în front continuu;

- clădirile se vor retrage față de limita posterioară la o distanță de cel puțin jumătate din înălțimea clădirii măsurată la cornise dar nu mai puțin de **4.0 metri**;

AMPLASAREA CLADIRILOR UNELE FATA DE ALTELE PE ACEEASI PARCELA

- clădirile vor respecta între ele distanțe egale cu media înălțimii fronturilor opuse;

- distanța se poate reduce la jumătate dar nu mai puțin de **6.0 metri** numai în cazul în care fațadele prezintă calcane sau ferestre care nu asigură luminarea unor încăperi fie de locuit, fie pentru alte activități ce necesită lumina naturală;

CIRCULATII SI ACCESE

- parcela este construabila numai daca are asigurat un acces carosabil de minim 3,5 metri latime dintr-o circulatie publica in mod direct sau prin drept de trecere legal obtinut prin una din proprietatile invecinate;
- in toate cazurile este obligatorie asigurarea accesului in spatiile publice a persoanelor cu dificultati de deplasare.

STATIONAREA AUTOVEHICOLELOR

- stationarea autovehicolelor necesare functionarii diferitelor activitati se admite numai in interiorul parcelei, deci in afara circulatiilor publice si a parcajelor publice;
- parcajele amenajate la sol vor fi plantate cu minim un arbore la 4 masini si vor fi inconjurate de un gard viu de 1.20 metri inaltime;

INALTIMEA MAXIMA ADMISIBILA A CLADIRILOR

- regimul maxim de înălțime este D+P+1E

ASPECTUL EXTERIOR AL CLADIRILOR

- aspectul cladirilor va fi subordonat cerintelor specifice unei diversitati de functiuni si exprimarii prestigiului investitorilor dar cu conditia realizarii unor ansambluri compositionale care sa tina seama de rolul social al echipamentelor publice, de necesitatea creerii unei identitati proprii, de particularitatile sitului, de caracterul general al zonei si de arhitectura cladirilor din vecinatate cu care se afla in relatii de co-vizibilitate;
- aspectul cladirilor va exprima caracterul si reprezentativitatea functiunii si va raspunde exigentelor actuale ale arhitecturii europene de "coerenta" si "eleganta";

CONDITII DE ECHIPARE EDILITARA

- toate cladirile vor fi racordate la retelele tehnico-edilitare publice;
- se va asigura racordarea la sistemele moderne de telecomunicatii;
- data fiind intensitatea circulatiei pietonale, racordarea burlanelor la canalizarea pluviala este obligatoriu sa fie facuta pe sub trotuare sau circulatii pietonale pentru a se evita producerea ghetii;
- se va asigura in mod special evacuarea rapida si captarea a apelor meteorice din spatiile rezervate pietonilor, din spatiile mineralizate si din spatiile inierbate.
- se interzice dispunerea antenelor TV-satelit in locuri vizibile din circulatiile publice si dispunerea vizibila a cablurilor CATV.

SPATII LIBERE SI SPATII PLANTATE

- in gradinile de fatada ale echipamentelor publice minim 40% din suprafata va fi prevazuta cu plantatii inalte iar din spatiul liber rezervat pietonilor 30 % va fi amenajat ca spatiu plantat decorativ;
- spațiile plantate se pot rezolva la sol sau pe acoperis (acoperiș vegetal), în cel din urmă caz în suprafața verde se va majora cu 125%. În caz de nevoie se poate adopta o soluție pe verticala (fațadă vegetală), în acest caz suprafața verde se va majora cu 150%.
- parcajele la sol vor fi plantate cu un arbore la fiecare 4 locuri de parcare si vor fi inconjurate cu un gard viu de 1.20 metri inaltime.

IMPREJMUIRI

- se recomanda separarea fata de zona rezidentiala adiacenta daca nu exista intre acestea o strada deschisa circulatiei publice cu garduri transparente de maxim **2.20** m. si minim **1.80** m.inaltime din care **0.30** m. soclu opac, dublate de gard viu; in acelasi mod vor fi imprejmuite si echipamentelor publice situate in interiorul zonei functionale.

PROCENT MAXIM DE OCUPARE A TERENULUI (POT)

- POT maxim = 30%

COEFICIENT MAXIM DE UTILIZARE A TERENULUI (CUT)

- CUT maxim = 0,8

V. UNITĂȚI TERITORIALE DE REFERINȚĂ

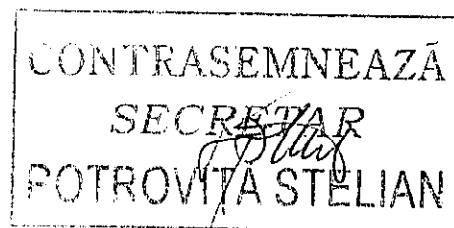
Acestea reprezintă suportul grafic al prescripțiilor de regulament

UTR-urile reprezintă instrumentele operaționale în sprijinul reglementărilor specifice din PUZ, se delimitează convențional pe baza criteriilor de omogenitate morfologică și funcțională. Ele se conturează prin străzi și limite cadastrale, pe baza funcțiunii predominante ce permite stabilirea categoriilor de intervenție.

Stabilirea UTR-urilor pe zone funcționale s-a făcut în cadrul PUZ și se va comunica elaborantului Reactualizare PUG Zalău.

Pentru unitățile și subunitățile cu caracteristici similare se poate formula și aplica același set de prescripții.

Zona studiată s-a constituit într-o singură unitate teritorială de referință definită ca și **EPS 1 – Zona echipamentelor publice și servicii cu regim de inaltime D+P+1E, fara sedii de firma.**



MEMORIU DE PREZENTARE

DENUMIREA LUCRĂRII : **P.U.Z. - CONSTRUIREA UNUI CENTRU MEDICAL IN SISTEM AMBULATORIU- POLICLINICĂ, D+P+1, IMPREJMUIRI, RACORDURI ȘI BRANȘAMENTE**

AMPLASAMENT : Str. Sărmaș, fn, Zalău, jud. Sălaj.

BENEFICIAR : **Pop Ioan Gheorghe si Pop Daniela Tatiana**
Zalău, Str. Meseș, Nr. 36, Jud. Sălaj

PROIECTANT GENERAL : **S.C. STUDIO AKS S.R.L.**
Cluj-Napoca, Str. Actorului nr.24, CJ

SUBPROIECTANT : **S.C. ARS LONGA S.R.L.**
str. Viilor nr. 52B, ap. 9, mun. Cluj-Napoca, CJ
Tel/fax: 0264.438131 Mobil: 0723/624272

DATA ELABORĂRII : august 2008

FAZA : P.U.Z.

1.2. Obiectul PUZ

- **Solicitări ale temei-program**

Beneficiarii, familia Pop, Ioan Gheorghe și Daniela Tatiana intenționează să realizeze obiectivul:

P. U. Z. -CONSTRUIREA UNUI CENTRU MEDICAL IN SISTEM AMBULATORIU- POLICLINICA, D+P+1, IMPREJMUIRI, RACORDURI SI BRANSAMENTE


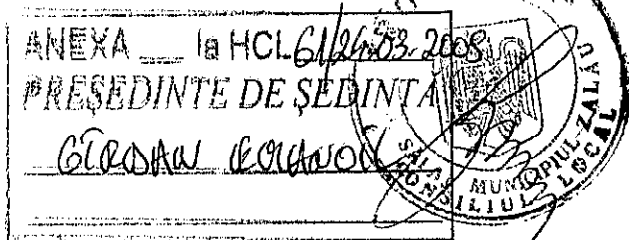
Str. Sărmaș fn., Zalău, jud. Sălaj

În momentul de față zona reglementată este alcătuită din 5 parcele cu un drum de acces median. Se dorește reparcelarea zonei în vederea obținerii a trei parcele pentru construcții, dintre care una destinată centrului medical două pentru construcții cu o destinație similară și o a patra, detinută în coproprietate, pentru drumul de acces. Accesul se va face printr-un drum de acces situat pe limita estică.

Prin certificatul de urbanism nr. 1070 din 22.07.2008 eliberat de către Primăria municipiului Zalău se solicită elaborarea și aprobarea P.U.Z. ca primă fază în vederea obținerii autorizației de construire.

- **Prevederi ale programului de dezvoltare a localității**

Planul urbanistic General al Municipiului Zalau este în curs de reelaborare.



Pentru zona studiată acesta prevede « Zona de locuințe cu regim mic de înălțime și funcțiuni complementare ». Se dorește extinderea și pe această parcelă a zonei « Instituții și servicii publice propuse pe bază de PUZ-PUD existentă în apropiere.

1.3. Surse documentare

- **Lista studiilor și proiectelor elaborate anterior P.U.Z.**
 - Planul urbanistic general al municipiului Zalău
 - propunere pentru reelaborare
 - Planul de Dezvoltare Strategică a municipiului Zalău

- **Lista studiilor de fundamentare întocmite concomitent cu P.U.Z.**
 - Certificat de urbanism
 - Actualizarea suport topografic
 - Studiu Geotehnic

- **Date statistice** – nu este cazul

- **Proiecte de investiții elaborate pentru domenii ce privesc dezvoltarea urbanistică a zonei**

Recent str. Sărmaș a fost modernizată complet și dotată cu toate utilitățile urbane disponibile: rețea de distribuție apă potabilă, rețea de canalizare, rețea de transport energie electrică, rețele de telecomunicație, surse și rețele alimentare cu gaze naturale.

2. STADIUL ACTUAL AL DEZVOLTĂRII

2.1. Evoluția zonei

- **Date privind evoluția zonei**

Zona studiată este situată în Estul localității, pe strada Sărmaș, între zona de locuințe colective dinspre str. Porolissum și locuințele cu regim mic de înălțime care constituie fondul construit predominant de pe str. Sărmaș. Conform certificatului de urbanism anexat, destinația zonei este pentru sedii de firme. În zonă mai există o biserică și un mare depozit de construcții.

- **Caracteristici semnificative ale zonei, relaționate cu evoluția localității**

Interesul investitorilor pentru dezvoltarea acestei zone nu este unul lipsit de temei. Este o secvență între locuințele colective și cele individuale care s-ar putea contura ca și centru de cartier, având în vedere și prezența bisericii, o funcțiune cu caracter reprezentativ pentru comunitate. O altă calitate este accesibilitatea ușoară pentru o mare parte a populației din zonă sau localitate.

Deși terenul studiat va fi inclus în viitorul P.U.G. Cu destinația locuințe individuale cu regim mic de înălțime, a apărut evidentă necesitatea de a contura un centru de funcțiuni mixte, care s-ar putea dezvolta aici. Depozitul de materiale de construcții, odată cu finalizarea șantierelor din zonă poate evolua către un centru comercial de importanță locală.

- **Potenția de dezvoltare**

Prezența policlinicii va contura și mai bine acest posibil centru de cartier. Celelate

două clădiri care vor apărea pe teren vor găzdui și ele echipamente publice, din aceeași sferă de activitate (cabinete medicale).

2.2. Încadrarea în localitate

Zona studiată se găsește în intravilanul teritoriului municipiului Zalău, în zona de est, pe str. Sărmaș, la est față de intersecția acesteia cu str. Porolissum. Loturile sunt cuprinse între str. Sărmaș și Valea Sărmașului.

2.3. Elemente ale cadrului natural

Relieful

Conform C.F. nr. 5217/N, 5216/N, 5215/N, 5214/N, 5213/N, 5212/N, anexate, terenul are o suprafață de 3656mp. Zona studiată conține 5 parcele și un drum ce are o lungime de 85m și leagă cele 5 parcele de strada Sărmaș. Terenul are latura lungă orientată nord-sud. Terenul este relativ plat, coborînd într-o pantă ușoară, către sud, cu o diferență de nivel de aproximativ 1m.

Condiții hidrologice

Loturile se află în vecinătatea Văii Sărmașului, curs de apă pentru care s-a instituit o zonă de protecție.

Climă

Amplasamentul se află în zona climatică II iar tipul pamântului este P3 (nisip argilos) – foarte sensibil la îngheț conform STAS 1709/2-90.

Condiții geotehnice

În vederea clarificării condițiilor geotehnice a fost întocmit un studiu geotehnic de către firma S.C. Source Geoservice s.r.l.. Mai jos sunt prezentate informații extrase din acest studiu:

Geologia și geomorfologia zonei

Formațiunile geologice întâlnite în arealul cercetat, aparțin bazinului neogen al Șimleului și au o extindere areală semnificativă. Acestea sunt reprezentate printr-o succesiune foarte groasă (uneori peste 700m) și monotonă de argile, argile prăfoase, marne și nisipuri lacustre de vârstă Pontiană, formațiuni ce încheie sedimentarea Terțiarului din Bazinul Șimleu.

La momentul efectuării forajelor (12.09.2008), amplasamentul cercetat nu prezenta fenomene geodinamice active.

Apa subterană

La data efectuării forajelor (12.09.2008), apă subterană s-a interceptat doar în două foraje, la adâncimea de 4,5-4,6m în F1, respectiv 2,5-2,6 în F2. Amplasamentul forajelor este prezentat în planurile de situație.

Adâncimea de îngheț

Adâncimea maximă de îngheț este de 1,0-1,1m.

Gradul de seismicitate

Conform STAS 11100/1-93 terenul studiat se încadrează în macrozona cu intensitatea seismică de gradul 6.

Din punct de vedere seismic, conform P 100-92, zona se situează în macrozona seismică F, caracterizată prin mișcări seismice reduse, cu accelerația terenului pentru proiectare $a_g=0,08$ și perioada de colț $T_c=0,7s$.

Stabilitatea terenului

La momentul efectuării forajelor (12.09.2008), amplasamentul cercetat nu prezenta fenomene geodinamice active.

Stratificația terenului

Cercetarea terenului în adâncime s-a efectuat prin 4 foraje geotehnice (F1-4) în sistem uscat (foreză de percuție mecanică ușoară Eijelkamp 04.19.SD), pentru a nu se modifica parametrii terenului.

Având în vedere regimul de înălțime al imobilului proiectat și contextul geologic-morfologic, investigații prin foraje, au fost oprite la adâncimea de 6,0m (F1 și F3), 7,0m (F2), respectiv 2,0m (F4), cel din urmă fiind realizat pentru drumul de acces și parcare.

În foraje s-au interceptat nivele de umplutură antropică, respectiv depozite deluviale reprezentate preponderent prin argile prafoase (65%) și subordonat prafuri argiloase (14%), respectiv argilă (7%), praf nisipos-argilos (7%) și nisip argilos ocazional cu pietris (7%). Pe alocuri, la diferite adâncimi, apar intercalații subțiri de depozite aluviale (nisipuri cu pietriș), uneori cu treceri spre faciesuri fine, care sugerează tendințe de înmlășturi incipiente, cu o slabă acumulare de materie organică.

Condiții informative de fundare

Având în vedere caracteristicile terenurilor interceptate, regimul apei subterane și natura construcției proiectate, pentru evitarea terenurilor active-foarte active, în zona forajelor F1-F3, adâncimea de fundare recomandată este de 4,5m. Terenul de fundare, este reprezentat prin argilă prăfoasă maro cenușiu negicios (F1,F3), respectiv praf argilos maro cenușiu-negricios (F2). În calcule, se va ține cont de valoarea cea mai mică a portanței 240kPa.

În cazul în care se va funda deasupra cotei recomandate (4,5m), interval caracterizat prin terenuri active-foarte active, se vor lua măsuri speciale pentru fundare – măsuri ce se adoptă la fundamentarea pe pământuri cu umflături mari (PUCM) și foarte compresibile, pentru evitarea degradării construcțiilor.

Ca sistem de fundare se recomandă fundarea directă de suprafață și având în vedere prezența apei subterane se vor efectua drenuri și epuisme precum și hidroizolarea coresunzătoare a fundației. Fundația va fi încadrată minim 0,2m în terenul de fundare.

Măsuri și recomandări

Luând în considerare condițiile de teren, apă subterană, categoria de importanță a construcțiilor și vecinătăților, amplasamentul studiat se încadrează în categoria cu risc geotehnic redus. Lucrările ce vor fi executate pe amplasamentul studiat se încadrează în categoria geotehnică 1 (conform NP 074/2002). În cazul în care se va funda pe terenuri considerate dificile, lucrările ce vor fi executate pe amplasamentul cercetat, se încadrează în categoria geotehnică 1I și risc geotehnic moderat.

2.4. Circulația

Aspecte critice privind desfășurarea în cadrul zonei a circulației rutiere

La amplasamentul studiat se poate ajunge venind dinspre centrul orașului pe str. Porolissum.

Strada Sârmaș se continuă, spre est către ieșirea din localitate.

Capacități de transport

Gabaritul străzii Sârmaș este de două sensuri cu câte o bandă pe sens, trotuare pe ambele părți și rigolă deschisă pe o parte, pe aproape toată lungimea străzii și este

corespunzător traficului existent și preconizat.

2.5. Ocuparea terenurilor

Pricipalele caracteristici ale funcțiilor ce ocupă zona studiată

Zona studiată are destinația, conform P.U.Z. Sărmaș de "Sedii de firmă".

Ca și poziție, loturile studiate se situează la joncțiunea dintre o zonă de locuințe colective (către Centrul orașului) și una de locuințe individuale.

În această zonă există un mare depozit de materiale pentru construcții și mai multe sedii de mici firme. De curînd zona s-a îmbogățit cu o biserică, conturîndu-se astfel un posibil centru de cartier. Pe lângă locuințele de dată recentă mai există câteva gospodării de tip rural rămase din trecutul zonei.

Relaționarea între funcțiuni

Odată cu finalizarea șantierelor din zonă, depozitul de materiale de construcții începe să facă notă discordantă cu ceea ce s-a construit în jur. Această funcțiune se va schimba cu siguranță odată cu modificarea cerințelor locale. Un centru comercial sau de servicii poate să ia oricînd locul sursei de materiale de construcții.

Locuințele rurale perturbă noua imagine a zonei dar și în cazul acestora se așteaptă ca evoluția firească a lucrurilor să aducă o schimbare spre bine.

Gradul de ocupare a zonei cu fond construit

Zona s-a conturat aproape complet în ultimii ani, loturile studiate fiind printre puținele neocupate din zonă.

Aspecte calitative ale fondului construit

În general, fondul construit fiind de dată recentă este în stare foarte bună. Excepție fac clădirile depozitului de materiale de construcții și gospodăriile rurale care sunt uzate fizic și moral.

Asigurarea cu servicii a zonei în corelare cu zonele vecine

Momentan serviciile nu sunt dezvoltate, mai mult ca sigur că cererea acestora începe să se contureze din ce în ce mai puternic.

Asigurarea cu spații verzi

În zona de protecție a Văii Sărmaș este instituită o zonă verde cu rol de protecție, izolată între fundurile de lot ale parcelelor limitrofe. Nu există alte tipuri de spații verzi.

Construcțiile fiind de dată recentă lipsește vegetația mare și medie. Fiecare locuință are grădinile amenajate peisager relevând interesul locuitorilor pentru acest aspect.

Existența unor riscuri naturale în zona studiată sau în zonele vecine

Nu există riscuri naturale majore în zona studiată sau în zonele vecine. Valea Sărmaș ar putea constitui o sursă de inundații.

Conform C.F. nr. 5217/N, 5216/N, 5215/N, 5214/N, 5213/N, 5212/N, anexate, terenul are o suprafață de 3656mp și se află în proprietatea privată a soților Pop, Ioan Gheorghe și Daniela Tatiana.

Nu există construcții pe terenurile studiate, acestea sunt îngrădite, accesul auto și pietonal se face pe o poartă de pe str. Sărmaș. Parcelele studiate au o formă dreptunghiulară și sunt relativ plane neprezentând accidente de teren.

Conform Certificatului de Urbanism nr.1070 din 22 .07.2008, zona studiată este intravilanul municipiului Zalău, după 1.01.1990 și, conform P.U.Z. Sărmaș este încadrată

În Zona destinată sediilor de firme.

Din păcate regulamentul local de urbanism aferent P.U.Z. Sărmaș s-a pierdut și din planșa de reglementări nu se pot desprinde alte date.

Prin avizul de oportunitate emis Comisiei Locale de Urbanism și Amenajarea teritoriului a Primăriei Municipiului Zalău cu nr.28/30.10.2008 se prevăd următoarele condiții de amplasare:

- P.O.T. Max = 30%
- C.U.T. Max = 0,80
- Funcțiunea va fi de echipamente publice, servicii, cu regimul de înălțime D+P+1E, fără sedii de firmă.

Clădirile din vecinătate sunt construite izolat și sunt retrase de la aliniament. Majoritatea construcțiilor nou-construite pe str. Sărmaș sunt retrase de la aliniament.

2.6. Echiparea edilitară

Stadiul echipării utilitare a zonei

Având în vedere că terenurile se situează în intravilanul municipiului Zalău acesta beneficiază de toate utilitățile urbane existente în zonă: apă-canal, gaz metan, energie electrică și telefonie. Odată cu modernizarea recentă a Str. Sărmaș au fost modernizate și rețelele edilitare din zonă.

Pentru racordurile și branșamente s-au solicitat avizele de principiu prevăzute prin Certificatul de Urbanism și au fost anexate la documentație.

2.7. Probleme de mediu

Funcțiunile existente cât și cele propuse prin prezenta documentație nu sunt generatoare de poluare.

Amplasamentul se află în vecinătatea Văii Sărmaș fapt pentru care se va acorda o mare atenție relaționării cu aceasta. Prezența cursului de apă prezintă un risc de inundații. În elaborarea studiului s-a avut în vedere respectarea zonei de protecție a cursului de apă, estimată la 30m. Această zonă de protecție nu traversează loturile studiate.

Zona nu prezintă fenomene deosebite de riscuri naturale.

2.8. Opțiuni ale populației

Opțiuni ale populației

Locuințele noi construite în zonă sunt în totalitate realizate din inițiativă privată. Ele relevă aspirațiile locuitorilor privind standardele și confortul dorit de aceștia. Funcțiunile complementare apărute de curînd sunt și ele din inițiativă privată a unor persoane juridice sau instituții, răspunzând nevoilor zonei în etapele ei de dezvoltare (depozit de materiale de construcții și mai recent biserică). Odată cu "maturizarea" zonei rezidențiale, noi funcțiuni complementare, mai complexe sunt așteptate să apară, inițiativa privată fiind cea mai mobilă în acest sens.

Punctul de vedere al Primăriei Zalău asupra politicii proprii de dezvoltare urbanistică a zonei

Primăria municipiului Zalău și-a arătat interesul pentru dezvoltarea zonei prin refacerea infrastructurii str. Sărmaș, a rețelelor edilitare și a altor lucrări din inițiativa acesteia.

Prezentul studiu are ca și punct de plecare Certificatul de Urbanism nr.1070 din 22 .07.2008, eliberat de această instituție.

Punctul de vedere ale elaboratorului P.U.Z.

Proiectantul consideră tema beneficiarului ca fiind oportună și pe deplin realizabilă, urmând să soluționeze propunerile în conformitate cu tema de proiectare, normele urbanistice în vigoare, acordurile și avizele de specialitate emise pentru zonă.

3. PROPUNERI DE DEZVOLTARE URBANISTICĂ

3.1. Concluzii ale studiilor de fundamentare

Documentația topografică conține elementele de planimetrie și nivelment pentru amplasarea noilor clădiri . Totodată în ea sunt precizate poziția rețelelor existente în zonă la care noul obiectiv urmează să se racordeze și branșeze.

În vederea realizării noilor construcții s-a efectuat un studiu geotehnic amănunțit, de către o firmă specializată, care a precizat situația exactă de pe teren în corelare cu datele de temă pentru construirea noii clădiri.

3.2. Prevederi ale PUG

Conform P.U.G. Municipiul Zalău zona studiată se află în zona **Locuințe individuale și colective mici cu densitate redusă.**

Primăria municipiului Zalău actualizează în această perioadă Planul Urbanistic General.

Conform propunerii pentru reelaborare, P.U.G. al municipiului Zalău, zona studiată se află în **Zona de locuințe cu regim de înălțime mic și funcțiuni complementare.**

3.3. Valorificarea cadrului natural și antropic

După cum s-a precizat mai înainte, fondul construit din zona studiată este în majoritate de dată recentă. Clădirile depozitului de materiale de construcții și o serie de locuințe din fondul construit inițial al zonei (cu caracter rural) sunt uzate fizic și moral, fapt ce contribuie la degradarea imaginii urbane în zonă. Prin intervenția propusă se intenționează realizarea unui obiectiv care să se constituie într-un catalizator al dezvoltării urbane în zonă și într-un factor care să sporească calitatea spațiului urban.

Cadrul natural existent se va îmbogăți prin plantații mari și medii odată cu trecerea timpului. Construcțiile propuse trebuie prevăzute cu amenajări peisagere complete începând cu gazonul, covorul floral și finalizând cu plantații majore (care se vor dezvolta în timp).

3.4. Modernizarea circulației

Nu sunt necesare lucrări de modernizare la str. Sărmaș.

Se vor asigura accese auto și pietonale direct de pe domeniul public.

Pentru parcele propuse se vor realiza de parcări la sol, pentru personal și pacienți sau clienți.

3.5. Zonificare funcțională – reglementări, bilanț teritorial, indici urbanistici

Situația indicilor urbanistici de ocupare și utilizare a terenului se prezintă astfel:

P.O.T. existent = 0%

P.O.T maxim propus = 30%

C.U.T. existent = 0

C.U.T.maxim propus = 0,8

În calculul coeficientului de utilizare a terenului nu se includ spațiile amplasate la subsol destinate parcarilor, depozitării și spațiile tehnice.

ZONIFICARE FUNCȚIONALĂ:

Se propun două zone funcționale:

1. Zona echipamente publice și servicii fara sedii de firma– reprezentată de cele trei parcele. Pe prima dintre ele, cea de la stradă se va amplasa policlinica iar pe celelalte cladiri din aceeași sferă de activitate dar de mai mică anvergură
2. Zona de acces – reprezentată de drumul de acces
Drumul de acces are o lățime de 5m cu supralărgiri pentru depășire și trotuar de 1,5m pe o parte.

nr. crt.	ZONA FUNCȚIONALĂ	EXISTENT		PROPUS	
		mp	%	mp	%
1.	Zona echipamente publice și servicii	3314,78	90,65	3040,05	83,15
2.	Zona de acces	341,62	9,35	616,35	16,85
	TOTAL	3656,40	100	3656,40	100

BILANȚ TERITORIAL

Nr. crt.	Zona funcțională	Suprafața teren	%	Suprafața construită	P.O.T.	Suprafața desfășurată	C.U.T.	U.T.R.
1.	Zona echipamente publice și servicii	3040,05	83,0	912,05	30	1497,64	0,8	EPS1
2.	Circulații auto	491,40	13,5	0,00	0,00	0,00	0,00	EPS1
3.	Circulații pietonale	124,95	3,5	0,00	0,00	0,00	0,00	EPS1
	TOTAL	3656,40	100	1042,40	30	2281,00	0,6	EPS1

3.6. Dezvoltarea echipării edilitare

În funcție de concluziile analizei critice a situației existente și de prevederile din PUG se vor trata următoarele categorii de probleme:

- **Alimentarea cu apă:** lucrările necesare pentru extinderea capacității instalațiilor de alimentare cu apă la sursă, tratare și aducțiune; dezvoltări ale rețelelor de distribuție din zonă; modificări parțiale ale traseelor rețelelor dedistribuție existente etc.

- **Canalizare:** îmbunătățiri și extinderi ale rețelei de canalizare din zonă; extinderi sau propuneri de stații noi de epurare sau stații de preepurare etc.

S-a obținut avizul favorabil pentru amplasament al SC COMPANIA DE APA ZALAU, anexat la documentație.

- **Alimentare cu energie electrică:** asigurarea necesarului de consum electric;

proponeri pentru noi stații sau posturi de transformare; extinderi sau devieri de linii electrice; modernizarea liniilor electrice existente; modernizarea iluminatului public etc.

În conformitate cu avizul favorabil de amplasament și soluție alimentare ELECTRICA TRANSILVANIA NORD SA, anexat la documentație.

- Alimentare cu căldură: sisteme de încălzire propuse; tipuri de combustibil; modernizări de sisteme existente etc.

Se preconizează realizarea de sisteme de încălzire locale alimentate cu gaz metan.

- Alimentare cu gaze naturale – după caz: extinderi ale capacităților existente; procedura de urmat pentru aprobarea introducerii alimentării cu gaze naturale etc.

S-a obținut avizul favorabil pentru amplasament și soluția de alimentare al SC EON GAZ ROMANIA Centrul Operațional Zalău.

- Gospodărie comunală: amenajări pentru sortarea, evacuarea, depozitarea și tratarea deșeurilor; extinderi pentru baze de transport în comun; construcții și amenajări specifice etc.

3.7. Protecția mediului

Funcțiunile propuse prin prezentul P.U.Z. nu constituie un factor de poluare și nici un posibil generator de riscuri tehnologice. Totodată ele au același caracter ca și celelate funcțiuni existente în zonă nefiind incompatibile cu caracterul general al zonei.

Depozitarea deșeurilor generate de activitatea desfășurată în aceste clădiri se va face în sistem organizat (punct gospodăresc) și se vor colecta periodic de către o firmă specializată.

Clădirea va fi alimentată cu apă potabilă din rețeaua publică a orașului, iar deversarea apelor uzate se va face în rețeaua de canalizare a orașului.

Spațiile rămase libere se vor amenaja cu dalaje și vegetație.

3.8. Obiective de utilitate publică



Prin realizarea obiectivului propus nu se aduc modificări asupra situației juridice a terenurilor și nici este afectat domeniul public.

4. Concluzii – măsuri în continuare

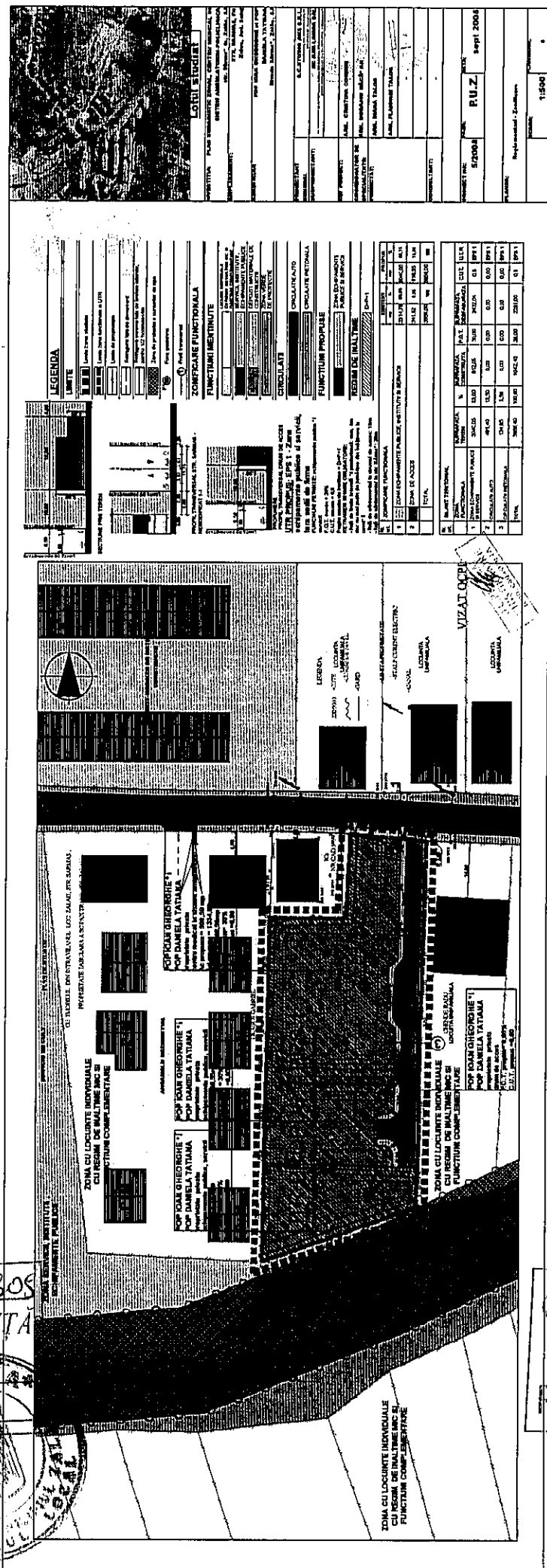

Obiectivul propus se înscrie în direcția de dezvoltare a municipiului Zalău. Realizarea acestor spații pentru sănătate constituie un factor de dezvoltare în zonă și un element care contribuie la creșterea calității locuirii din zonă sau chiar oraș.

Proiectantul consideră oportună investiția.

Întocmit,
arh. Diana Talos



ANEXA la HCL 61/2008
 RESEDINTE DE SEDINTA
 Gheorghe Ionescu



LEGENDA

LIMITA

ZONIFICARE FUNCTIONALA

FUNCTIONAL DESTINUTE

CIRCULATI

FUNCTIONAL PROPUSE

REGIM DE MALTRE

REGIMUL FUNCTIONAL

REGIMUL FUNCTIONAL	NUMARUL SI DENUMIRILE ZONELOR	PERCENTAJUL ZONELOR	PERCENTAJUL ZONELOR	PERCENTAJUL ZONELOR	PERCENTAJUL ZONELOR
1	1	20,14	20,14	20,14	20,14
2	2	1,8	1,8	1,8	1,8
3	3	1,8	1,8	1,8	1,8
4	4	1,8	1,8	1,8	1,8
5	5	1,8	1,8	1,8	1,8
6	6	1,8	1,8	1,8	1,8
7	7	1,8	1,8	1,8	1,8
8	8	1,8	1,8	1,8	1,8
9	9	1,8	1,8	1,8	1,8
10	10	1,8	1,8	1,8	1,8
11	11	1,8	1,8	1,8	1,8
12	12	1,8	1,8	1,8	1,8
13	13	1,8	1,8	1,8	1,8
14	14	1,8	1,8	1,8	1,8
15	15	1,8	1,8	1,8	1,8
16	16	1,8	1,8	1,8	1,8
17	17	1,8	1,8	1,8	1,8
18	18	1,8	1,8	1,8	1,8
19	19	1,8	1,8	1,8	1,8
20	20	1,8	1,8	1,8	1,8
21	21	1,8	1,8	1,8	1,8
22	22	1,8	1,8	1,8	1,8
23	23	1,8	1,8	1,8	1,8
24	24	1,8	1,8	1,8	1,8
25	25	1,8	1,8	1,8	1,8
26	26	1,8	1,8	1,8	1,8
27	27	1,8	1,8	1,8	1,8
28	28	1,8	1,8	1,8	1,8
29	29	1,8	1,8	1,8	1,8
30	30	1,8	1,8	1,8	1,8
31	31	1,8	1,8	1,8	1,8
32	32	1,8	1,8	1,8	1,8
33	33	1,8	1,8	1,8	1,8
34	34	1,8	1,8	1,8	1,8
35	35	1,8	1,8	1,8	1,8
36	36	1,8	1,8	1,8	1,8
37	37	1,8	1,8	1,8	1,8
38	38	1,8	1,8	1,8	1,8
39	39	1,8	1,8	1,8	1,8
40	40	1,8	1,8	1,8	1,8
41	41	1,8	1,8	1,8	1,8
42	42	1,8	1,8	1,8	1,8
43	43	1,8	1,8	1,8	1,8
44	44	1,8	1,8	1,8	1,8
45	45	1,8	1,8	1,8	1,8
46	46	1,8	1,8	1,8	1,8
47	47	1,8	1,8	1,8	1,8
48	48	1,8	1,8	1,8	1,8
49	49	1,8	1,8	1,8	1,8
50	50	1,8	1,8	1,8	1,8

CONTRASEMNEAZĂ
 SECRETAR
 POTROVITA STELIAN



INSPECTORATUL DE STAT ÎN CONSTRUCȚII
INSPECTORATUL TERITORIAL ÎN CONSTRUCȚII NORD-VEST
Serviciul Control Calitate Lucrări de Construcții nr. 4
Județul Sălaj

LUARE ÎN EVIDENȚĂ nr. C 13/14.01.2009

Pe baza documentației depuse de **POP IOAN GHEORGHE** prin care ne solicitați luarea în evidență pentru obiectul de construcție **INTOCMIRE PUZ-CENTRU MEDICAL IN SISTEM AMBULATORIU-POLICLINICA D+P+1E**, situată în localitatea **Zalău, str. Sarmaj, nr. , jud. Salaj**, emitem prezenta luare în evidență cu următoarele precizări:

1. Pentru executarea lucrărilor veți obține autorizația de construire pe baza acordului unic conform Legii nr.453/2001.

2. Înainte de începerea lucrărilor autorizate, titularul autorizației este obligat să anunțe în scris Inspectoratul de Stat în Construcții și organul care a eliberat autorizația de construire cu cel puțin 10 zile înaintea începerii lucrărilor autorizate, potrivit formularelor de înștiințare.

3. La documentațiile depuse la SCCLC Salaj se verifică conținutul cadru al proiectului pentru autorizarea executării lucrărilor de construcții conform Legii 453/2001.

4. Pentru începerea execuției lucrărilor la punctul de lucru veți avea proiectul tehnic și detaliile de execuție, verificat de verificatori tehnici atestați, pentru cerințele esențiale de calitate conform Legii 10/1995.

5. Conform Legii nr.10/1995 art. 21 b, d, e, f, 23 c, aveți următoarele obligații și răspunderi:

a) Realizarea lucrărilor cu executanți capabili să asigure nivelul de calitate corespunzător cerințelor, astfel:

prin sistemul calității, definit și documentat pe baza principiilor și recomandărilor din standardele SR EN ISO seria 9000, adaptate specificului construcțiilor;

prin planul calității;

prin îndeplinirea atribuțiilor responsabilului tehnic cu execuția atestat MLPTL.


b) Asigurarea verificării corecte a lucrărilor de construcții prin diriginți de specialitate autorizați, pe tot parcursul lucrărilor;

c) Asigurarea recepției la terminarea lucrărilor;

d) Întocmirea cărții tehnice a construcției.

SEF SERVICIU,

ing. Dan Ioan Pompiliu ARDELEAN



MINISTERUL INTERNELOR ȘI REFORMEI ADMINISTRATIVE
INSPECTORATUL PENTRU SITUAȚII DE URGENȚĂ
„POROLISSUM” AL JUDEȚULUI SĂLAJ

Ex. nr. 1
Nr. 5317
Zalău, 14.11.2008



B-dul. Mihai Viteazul nr. 57, Zalău, jud. Sălaj
tel: 0260/611212; fax: 0260/615621
e-mail: isur_sj@yahoo.com

Către,
D-L POP IOAN GHEORGHE
Mun.Zalău, Str. Meseș, Nr.36

La cererea dumneavoastră nr. 5317 din 12.11.2008, vă comunicăm următoarele :

- Din analiza proiectului rezultă că au fost incluse cerințele prevăzute de actele normative în vigoare privind protecția împotriva incendiilor și protecția civilă și vă emitem PUNCT DE VEDERE FAVORABIL pentru –PLAN URBANISTIC ZONAL–„CENTRU MEDICAL ÎN SISTEM AMBULATORIU – POLICLINICĂ D+P+1E ” ce urmează a fi amplasat în loc. Zalău, str. Sărmaș, F.N., Jud. Sălaj .

Prezenta adresă își pierde valabilitatea în situația în care, s-au modificat condițiile care au stat la baza eliberării acesteia și nu ține loc de aviz/ autorizație de Securitate la incendiu .



DECIZIE

NR. 605 din 22.12.2008

privind

solicitarea de eliberare a avizului de mediu, înregistrată la ARPM Cluj Napoca cu nr. 10440/26.11.2008, în baza Certificatului de Urbanism nr. 1070/22.07.2008, eliberat de Primăria municipiului Zalău

În urma parcurgerii etapei de încadrare conform HG 1076/2004 privind stabilirea procedurii de realizare a evaluării de mediu pentru planuri și programe, a consultării Comitetului Special Constituit în ședința din data de 04.12.2008, organizată la sediul Agenției pentru Protecția Mediului Sălaj, a informării publicului prin anunțuri repetate și în lipsa oricărui comentariu din partea acestuia,

AGENȚIA REGIONALĂ PENTRU PROTECȚIA MEDIULUI CLUJ-NAPOCA

decide că:

„PUZ – centru medical în sistem ambulatoriu - policlinică”

amplasat în Zalău, str. Sărmaș, fn, jud. Sălaj,
titular: Dl. Pop Ioan Gheorghe și D-na Pop Daniela Tatiana

referitor la o suprafață de teren de 3.656 mp teren intravilan, proprietate privată,

care propune

- construirea unui centru medical în sistem ambulatoriu- policlinică;
- POT =30%, CUT -0,8;
- racordarea la rețelele edilitare existente în zonă;
- zona echipamente publice și servicii =2.963 mp;
- zona de acces =693 mp;

nu necesită evaluare de mediu, avînd în vedere că: planul se referă la o suprafață mică la nivel local, activitatea propusă a se dezvolta nu are efect semnificativ asupra mediului și nu se identifică efect negativ ca urmare a adoptării acestuia asupra zonei de amplasare a planului.

Planul urmează a fi supus procedurii de adoptare fără aviz de mediu.

Prezenta decizie poate face obiectul unei acțiuni în justiție în baza Legii contenciosului administrativ nr. 554/2004, modificată și completată prin Legea nr. 262/2007.

DIRECTOR EXECUTIV
Marian PROBOROCU

ȘEF SERV. ACC
dr. chim. Rodica MORAR

Intocmit
consilier ACC Bianca MALACHI FLORIAN

Șef serviciu BFAPA
jurist Gabriela DAN



ADMINISTRATIA NATIONALA "APELE ROMANE"
DIRECTIA APELOR SOMES-TISA CLUJ-NAPOCA
SISTEMUL DE GOSPODARIRE A APELOR SALAJ
Str.C.COPOSU nr.91, 450141 ZALAU, jud. SALAJ
Tel/Fax: 0260/612350; 0260/616970; Tel: 0260/612 525
Tel/Fax: 0360401092; 0360401093
E-mail:sgasj@dast.rowater.ro

COD FISCAL: RO18269681; COD IBAN: RO56TREZ2165025XXX015748



Nr. 4477 / 2012 / 2011

Catre ,
Pop Ioan Gheorghe si Pop Daniela Tatiana
mun.Zalau, str.Meses, nr.36, jud.Salaj

Urmare solicitarii dumneavoastra referitoare la **P.U.Z. – construirea unui centru medical in sistem ambulatoriu – policlinica, D+P+1, imprejmui, racorduri si bransamente**, mun.Zalau, str.Sarmas, jud.Salaj, va comunicam urmatoarele :

1. suntem de acord cu realizarea obiectivului conform Certificatului de Urbanism nr.1070/22.07.2008 emis de Primaria municipiului Zalau ;
2. pentru lucrarile pe ape sau in legatura cu apele este necesara obtinerea avizului de gospodarire a apelor pe baza unei documentatii tehnice intocmita conform Normativului de continut al documentatiilor tehnice de fundamentare necesare obtinerii avizului de gospodarire a apelor aprobat prin Ordinul M.M.G.A. nr. 661/2006, de un proiectant certificat de Ministerul Mediului si Gospodaririi Apelor.

Documentatia tehnica va cuprinde si :

-breviar de calcul detaliat : valorile medii si maxime ale necesarului de apa si evacuarea apelor uzate menajere si meteorice

-detalii tehnice referitoare la sistemul de colectare si evacuare a apelor uzate menajere si meteorice

-acceptul de cooperare cu detinatorul retelelor de alimentare cu apa si canalizare din zona.

DIRECTOR,
ing.Vasile Dorel Lungu

INGINER SEF,
ing. Maria Hosu

redactat. ing. Spincan Gabriela
Compartiment GRA

AVIZ UNIC nr. 31/ 2008

**PLAN URBANISTIC ZONAL – CENTRU MEDICAL ÎN SISTEM
AMBULATORIU – POLICLINICĂ D+P+1E, str. Sărmaș, f.n., mun. Zalău,
jud. Sălaj**

Faza de proiectare: P.U.Z.
Beneficiar: POP IOAN GHEORGHE și POP DANIELA-TATIANA
Proiectant: S.C. STUDIO AKS S.R.L. CLUJ-NAPOCA
Nr. proiect: 5/2008

Comisia tehnică de amenajarea teritoriului și urbanism, constituită prin HCJ nr. 83 din 14.07.2008, a analizat în ședința de lucru din data de 27.11.2008, documentația tehnică - **PLAN URBANISTIC ZONAL – CENTRU MEDICAL ÎN SISTEM AMBULATORIU – POLICLINICĂ D+P+1E, str. Sărmaș, f.n., mun. Zalău, jud. Sălaj** și a acordat:


- AVIZ FAVORABIL -

cu respectarea condițiilor impuse de avizatori.

PREȘEDINTELE COMISIEI,
Tiberiu MARC



ARHITECT-ȘEF,
Liviu Radu BARA



ROMANIA
JUDEȚUL SALAJ
PRIMĂRIA MUNICIPIULUI ZALĂU
COMISIA LOCALĂ DE URBANISM
ȘI AMENAJAREA TERITORIULUI

Nr. 45686 din 23.10.2008

AVIZ NR. 45686/30.10.2008

Comisia municipală de urbanism și amenajare a teritoriului ZALĂU, a analizat în ședința de lucru din data 30.10.2008, documentația tehnică privind
**AVIZ DE OPORTUNITATE PENTRU PUZ -CENTRU MEDICAL IN SISTEM AMBULATORIU -
POLICLINICA D+P+1E**

BENEFICIAR: POP IOAN GHEORGHE
PROIECTANT: SC STUDIO AKS SRL CLUJ NAPOCA

Analizând documentația prezentată s-au constatat următoarele:

Comisia municipală de urbanism și amenajare a teritoriului, constituită conform **Hotărârii nr. 164 din 20.06.2008** a **CONSILIULUI LOCAL ZALĂU**, acordă:

AVIZ FAVORABIL

pentru: **AVIZ DE OPORTUNITATE PENTRU PUZ -CENTRU MEDICAL IN SISTEM AMBULATORIU -
POLICLINICA D+P+1E**


La adresă: cod postal, STRADA SARMAS nr. bl. se. et. ap.
Cu următoarele condiții:

**POT MAX.=30%, CŪT MAX. =0.80 MP ADC/MP TEREN. FUNCȚIUNEA VA FI DE
ECHIPAMENTE PUBLICE, SERVICIU REGIMUL DE ÎNĂLTÎME D+P+1E. FARA SEDII DE FIRMA**

Achitat taxa de 13,00 lei conform chitanței nr. din data

PREȘEDINȚE,
ing. Pop Eugen

SECRETAR,
ing. Szilagyi Sandor



MINISTERUL AGRICULTURII ȘI DEZVOLTĂRII RURALE

ADMINISTRAȚIA NAȚIONALĂ A ÎMBUNĂTĂȚIRILOR FUNCiare R.A.

Șos. Olteniței 35-37, Sector 4
București 041293 ROMANIA
Nr. J40/15340/2004
CUI: R16787270

Tel/Fax: 332.28.16
Fax: 332.21.83
E-mail: centrale@anif.ro

Nr. 7709 / 16.12.2008

D-lui : POP IOAN GHEORGHE și POP DANIELA TATIANA
Localitatea Zalău, str. Meses , nr.36, județul Sălaj

Spre știință: Sucursala Teritorială 02 Tisa-Someș

În urma analizării documentației cu nr.1727 din 10.12.2008, depusă la ANIF RA Sucursala Teritorială 02 Tisa-Someș, Unitatea de Administrare 02.2 Sălaj, prin care solicitați avizul pentru extindere și actualizare pentru "PLANUL URBANISTIC GENERAL" al municipiului Zalău, județul Sălaj, reglementat prin „PUZ – Centru medical in sistem ambulatoriu-polіclinica D+P+1E ”, pe o suprafață de 3656,00 mp din teritoriul administrativ al municipiului Zalău, județul Sălaj, , nr. cadastral 6000, 6001, 6002, 6003, 6004, 6005 precizăm următoarele :

- terenul analizat în suprafața de 23300,00 mp, aflat în proprietatea d-lui Pop Ioan Gheorghe și soția Pop Daniela Tatiana din localitatea Zalău, județul Sălaj, luat în studiu în cadrul actualizării PUG-ului aprobat, amplasat în extravilanul teritoriului administrativ al municipiului Zalău, județul Sălaj, corectează intravilanul propus prin PUG-ul anterior în sensul promovării și dezvoltării zonelor cu cerere reală de construire. Extinderea intravilanului cu 3656,00 mp, față de cel anterior, se face pe o suprafață de 3656,00 mp, care constituie capacitate de CES în Amenajarea „CES Aparare Oras Zalau”, aflată în administrarea ANIF RA Sucursala Tisa – Someș, Unitatea de Administrare 02.2 Sălaj, conform planurilor de situație anexate.

Prin extindere PUG, reglementat prin „PUZ – Centru medical in sistem ambulatoriu-polіclinica D+P+1E ” nu vor fi afectate lucrările de îmbunătățiri funciare din zonă.

Față de cele de mai sus A.N.I.F. R.A. este de acord cu avizarea extinderii intravilanului din PUG, reglementat prin „PUZ – Centru medical in sistem ambulatoriu-polіclinica D+P+1E ”, cu următoarele condiții:

- la autorizația de construire se va reveni cu documentația de execuție a respectivului obiectiv de investiții, pentru stabilirea zonelor de protecție, a altor condiții specifice lucrărilor de îmbunătățiri funciare

- scoaterea din circuitul agricol a suprafețelor cuprinse în PUG-ul extins se va face în conformitate cu ordinul comun MADR/MAI nr. 8977/2005.



NO. 423 P. 19

12-10-2008 21:57 ANIF RA SALAJ 0260662787

ANIF SA BUCURESTI 021 3322183

18 DEC 2008 9:59
PAGE1

În conformitate cu Ordinul MADR 227/2006 se interzice executarea de construcții (clădiri, instalații de orice fel, împrejurimi, anexe) în zona de protecție adiacentă infrastructurii de îmbunătățiri funciare.

Conform art.107/ Legea 18/1991:

„Distrușgerea și degradarea lucrărilor de îmbunătățiri funciare, ori împiedicarea luării măsurilor de conservare a unor astfel de bunuri, precum și înlăturarea acestor măsuri, constituie infracțiuni de distrușgere și se pedepsesc potrivit prevederilor Codului penal ”.

Conform art.82(1) din Legea 138/2004

„Următoarele fapte constituie contravenții la normele privind exploatarea, întreținerea, reparațiile și protecția amenajărilor de îmbunătățiri funciare;

f) poluarea zonei amenajărilor de îmbunătățiri funciare și a spațiilor tehnice aferente, a zonei de protecție a lucrărilor sau a terenurilor din cadrul amenajărilor de îmbunătățiri funciare.

g) executarea de construcții ori modificarea sau extinderea construcțiilor în amenajările de îmbunătățiri funciare fără acordul prealabil al Administrației”.

Prezentul aviz, are valabilitate 12 luni de la data emiterii, numai dacă sunt respectate condițiile impuse și nu ține loc de Aviz ANIF RA de scoatere din circuitul agricol al terenului.

DIRECTOR GENERAL
Ing. Nicolae Mărcine



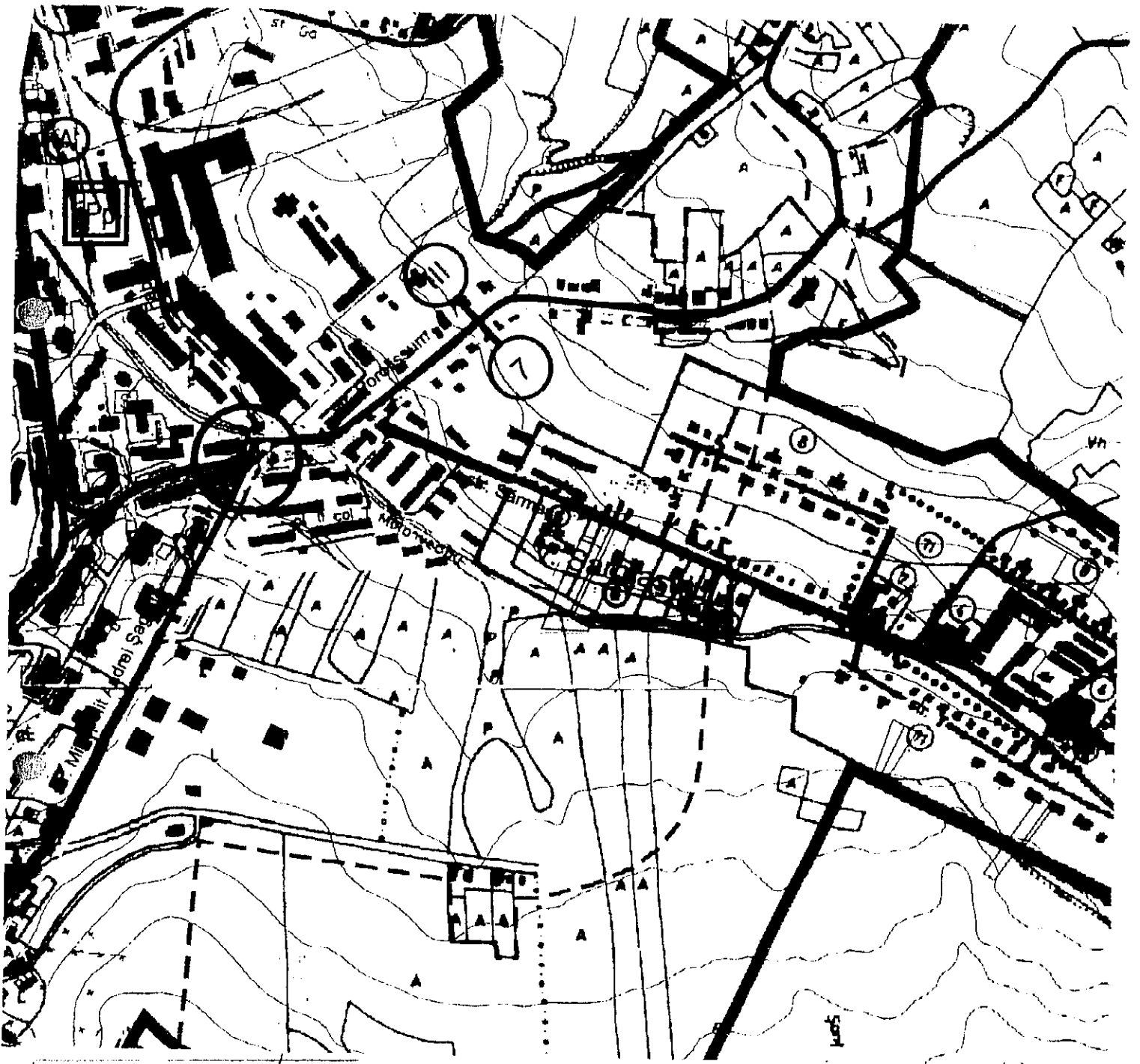
NO. 423 P. 20

12-10-2008 21:57 ANIF RA SALAJ 0260662787

ANIF SA BUCUREȘTI 021 3322183

18 DEC 2008 10:00
PAGE2


PLAN DE ÎNCADRARE ÎN ZONA DUPA PUG
CU IMOBILUL DIN INTRAVILANUL LOC. ZALAU, STR. SARMAS,
PROPRIETATE TABULARA A SC PAX TRANS SRL.
SCARA 1 :5000



ANEXA 1 la HCL 6/14.02.2008
PRESEDINTE DE ȘEDINȚĂ

Gheorghe Ștefan

-PERIMETRUL DE ÎNCADRARE



CONTRASEMNEAZĂ ÎNTOCMIT :
SECRETAR
Petrovița Stelian
POTROVIȚA STELIAN