



# CONSILIUL LOCAL AL MUNICIPIULUI ZALĂU

450016 - Zalau, Piața Iuliu Maniu, nr. 3, jud.Salaj

tel/fax: +40-260-661869

email: primaria@zalausj.ro

www.zalausj.ro



Certificat RO-3415. pentru  
Sistem de Management al Calitatii  
Conform ISO 9001:2000

## HOTĂRĂREA NR. 26

Din 23 februarie 2009

Privind acceptarea unei donații în domeniul public al Municipiului Zalău oferită de proprietarii Morar Gheorghe și soția Morar Camelia

Consiliul local al municipiului Zalău;

Având în vedere Referatul Serviciului urbanism și amenajarea teritoriului nr. 4514 din 09.02.2009, Oferta de donație nr. 5933 din 10.07.2008;

-Rapoartele comisiilor de specialitate ale Consiliului local al municipiului Zalău

În baza prevederilor art.7 lit.d din Legea nr.213/1998 privind proprietatea publică și regimul juridic al acesteia ;

Văzând dispozițiile art. 121 alin 3 din Legea nr.215/2001 privind administrația publică locală, republicată ;

În temeiul art.45 alin 3 din Legea nr. 215/2001 privind administrația publică locală, republicată;

### HOTĂRĂȘTE

**Art.1.** Se acceptă donația fără sarcini, în patrimoniul public al Municipiului Zalău și administrarea Consiliului local al Municipiului Zalău, a terenului în suprafață de 822 mp, identificat în CF nr 519/N Zalău, nr.cadastral nou 1293/1/6; 1293/1/7 și 1293/2/6, evaluat la suma de 37.000 lei, oferită de proprietarii Morar Gheorghe și soția Morar Camelia în vederea realizării străzii Bucureștiului - prevăzută în PUZ "DEALUL MORII".

**Art.2.** Se însușește documentația de identificare a terenului care face obiectul donației, anexă la prezenta hotărâre.

**Art.3.** Cheltuielile privind încheierea actelor de donație în forma autentică și înscrierea acesteia în evidențele de carte funciară se vor suporta de Consiliul local al Municipiului Zalău .

**Art.4.** Se împuternicește Primarul municipiului Zalău să semneze, prin delegat, actul autentic de donație în fața notarului public.


**Art.5.** Cu ducerea la îndeplinire a prezentei hotărâri se încredințează Serviciul urbanism, amenajarea teritoriului.

**Art.6.** Prezenta hotărâre se comunică cu :

- Institua Prefectului județul Sălaj;
- Primarul municipiului Zalău;
- Serviciul fond funciar;
- Serviciul urbanism și amenajarea teritoriului;
- Directia economică;
- DG.ADP Zalău;
- Directia tehnică;
- Directia administrație publică locală;
- donatori.

**PREȘEDINTE DE ȘEDINȚĂ,**

**Gîrdan Emanoil**



**CONTRASEMNEAZĂ,**

**SECRETAR**

**Petroviță Stelian**

tabel juridic

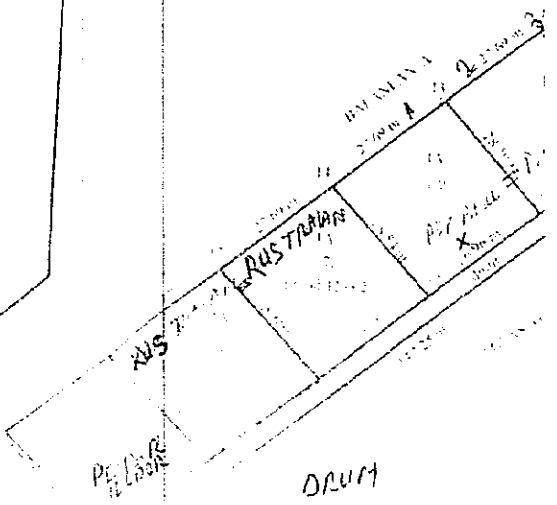
situatia actuala	situatia propusa
1. teren agricol	1. teren agricol
2. teren agricol	2. teren agricol
3. teren agricol	3. teren agricol
4. teren agricol	4. teren agricol
5. teren agricol	5. teren agricol
6. teren agricol	6. teren agricol
7. teren agricol	7. teren agricol
8. teren agricol	8. teren agricol
9. teren agricol	9. teren agricol
10. teren agricol	10. teren agricol
11. teren agricol	11. teren agricol
12. teren agricol	12. teren agricol
13. teren agricol	13. teren agricol
14. teren agricol	14. teren agricol
15. teren agricol	15. teren agricol
16. teren agricol	16. teren agricol
17. teren agricol	17. teren agricol
18. teren agricol	18. teren agricol
19. teren agricol	19. teren agricol
20. teren agricol	20. teren agricol
21. teren agricol	21. teren agricol
22. teren agricol	22. teren agricol
23. teren agricol	23. teren agricol
24. teren agricol	24. teren agricol
25. teren agricol	25. teren agricol
26. teren agricol	26. teren agricol
27. teren agricol	27. teren agricol
28. teren agricol	28. teren agricol
29. teren agricol	29. teren agricol
30. teren agricol	30. teren agricol
31. teren agricol	31. teren agricol
32. teren agricol	32. teren agricol
33. teren agricol	33. teren agricol
34. teren agricol	34. teren agricol
35. teren agricol	35. teren agricol
36. teren agricol	36. teren agricol
37. teren agricol	37. teren agricol
38. teren agricol	38. teren agricol
39. teren agricol	39. teren agricol
40. teren agricol	40. teren agricol
41. teren agricol	41. teren agricol
42. teren agricol	42. teren agricol
43. teren agricol	43. teren agricol
44. teren agricol	44. teren agricol
45. teren agricol	45. teren agricol
46. teren agricol	46. teren agricol
47. teren agricol	47. teren agricol
48. teren agricol	48. teren agricol
49. teren agricol	49. teren agricol
50. teren agricol	50. teren agricol
51. teren agricol	51. teren agricol
52. teren agricol	52. teren agricol
53. teren agricol	53. teren agricol
54. teren agricol	54. teren agricol
55. teren agricol	55. teren agricol
56. teren agricol	56. teren agricol
57. teren agricol	57. teren agricol
58. teren agricol	58. teren agricol
59. teren agricol	59. teren agricol
60. teren agricol	60. teren agricol
61. teren agricol	61. teren agricol
62. teren agricol	62. teren agricol
63. teren agricol	63. teren agricol
64. teren agricol	64. teren agricol
65. teren agricol	65. teren agricol
66. teren agricol	66. teren agricol
67. teren agricol	67. teren agricol
68. teren agricol	68. teren agricol
69. teren agricol	69. teren agricol
70. teren agricol	70. teren agricol
71. teren agricol	71. teren agricol
72. teren agricol	72. teren agricol
73. teren agricol	73. teren agricol
74. teren agricol	74. teren agricol
75. teren agricol	75. teren agricol
76. teren agricol	76. teren agricol
77. teren agricol	77. teren agricol
78. teren agricol	78. teren agricol
79. teren agricol	79. teren agricol
80. teren agricol	80. teren agricol
81. teren agricol	81. teren agricol
82. teren agricol	82. teren agricol
83. teren agricol	83. teren agricol
84. teren agricol	84. teren agricol
85. teren agricol	85. teren agricol
86. teren agricol	86. teren agricol
87. teren agricol	87. teren agricol
88. teren agricol	88. teren agricol
89. teren agricol	89. teren agricol
90. teren agricol	90. teren agricol
91. teren agricol	91. teren agricol
92. teren agricol	92. teren agricol
93. teren agricol	93. teren agricol
94. teren agricol	94. teren agricol
95. teren agricol	95. teren agricol
96. teren agricol	96. teren agricol
97. teren agricol	97. teren agricol
98. teren agricol	98. teren agricol
99. teren agricol	99. teren agricol
100. teren agricol	100. teren agricol

CZELE IULIANA  
com Sanmarin  
jud Bihor


DRUM  
DRUM

PLAN DE AMPLASARE  
Local. SALAI  
Teritoriul adm. SALAI  
Cadastru SIRUTA 130713  
parcela Dumbraua

VIZAT  
OCPI SALAI



ANEXA la HCL 26/23.02.09  
REȘEDINTE DE ȘEDINȚĂ  
Gordon Emami



CONTRASEMNEAZĂ  
SECRETAR  
POTROVIȚA STELIAN

Anexa la actul autentic  
Nr. ....  
Notar Public,



Nr. Cerere 19124  
Ziua 04  
Luna 07  
Anul 2008  
Data elib 08 07 2008

OFICIUL DE CADASTRU ȘI PUBLICITATE IMOBILIARĂ SALAJ  
BIROUL DE CADASTRU ȘI PUBLICITATE IMOBILIARĂ ZALAU

EXTRAS DE CARTE FUNCİARĂ  
pentru  
AUTENTIFICARE

CARTEA FUNCİARĂ CU NR. 519/N

MUNICIPIUL ZALAU

A. Partea I-a

Nr.crt.	Nr. cadastral	Descrierea imobilului	Suprafața în mp.	Observații
9	1293/1/6	Teren intravilan	86	
10	1293/1/7	Teren intravilan	159	
16	1293/2/6	Teren extravilan	577	

B. Partea a II-a

Nr.crt.	Înscrieri privitoare la proprietate	Observații
3	Morar Gheorghe si sotia	
4	Morar Camelia, in 1/1 parte, - prin cumparare , act nr.12658/2005, - incheierea nr.376/11.01.2006.	

C. Partea a III- a

Nr.crt.	Înscrieri privitoare la sarcini	Observații
	Nu are	

Certific că prezentul extras corespunde întru totul cu pozițiile în vigoare din cartea funciară originală, pastrată de acest birou.  
Prezentul extras de carte funciară poate fi folosit exclusiv la autentificarea actelor notariale, conform art.56 din Legea nr.7/1996 modificată și completată, la notarul public CRECAN  
Termenul de valabilitate al extrasului de carte funciară, eliberat în scopul autentificării actelor notariale, este de 5 zile lucrătoare calculate începând cu ziua și ora înregistrării cererii în registrul general de intrare și terminând cu sfârșitul celei de-a cincea zi.  
S-a achitat tariful de 120 lei, prin chitanța nr. 0026966 /2008, pentru serviciul de publicitate imobiliară cu codul nr 7.7.4.

ASISTENT REGISTRATOR,

ASISTENT REGISTRATOR