



CONSILIUL LOCAL AL MUNICIPIULUI ZALĂU

450016 - Zalău, Piața Iuliu Maniu, nr. 3, jud. Salaj

tel/fax: +40-260-661869

email: primaria@zalausj.ro

www.zalausj.ro



Certificat RO-3415, pentru
Sistem de Management al Calitatii
Conform ISO 9001:2000

HOTĂRÂREA NR.172

din 9 iunie 2009

privind atribuirea unor denumiri de străzi si a denumirii unui cartier din municipiul Zalău

Consiliul Local al municipiului Zalău;

Având în vedere Referatul Serviciului Urbanism și Amenajarea Teritoriului nr.28.865 din 02.06.2009,

Văzând prevederile art.art.2 lit b din OG nr .63/2002 privind atribuirea sau schimbarea de denumiri aprobată prin Legea nr.48/2003;

În temeiul art. 36 alin. 2 lit."c", art.120 și art.45 alin.3 din Legea nr. 215/2001 privind administrația publică locală republicată,

HOTĂRĂȘTE:

Art.1. Se atribuie în municipiul Zalău următoarele denumiri ale străzilor cuprinse în PUZ Belvedere ,ce se identifică conform anexei 1 la prezenta hotarare:

Strada 1 se va denumi Strada Begoniilor

Strada 2 se va denumi Strada Zambilelor

Strada 3 se va denumi Strada Daliilor

Strada 4 se va denumi Strada Mălinului

Strada 5 se va denumi Aleea Nuferilor

Art.2. Se atribuie în municipiul Zalău denumirea de "CARTIER BELVEDERE" ,cartierului cuprins in PUZ Belvedere identificat conform anexei 1 la prezenta hotarare.

Art.3. Cu ducerea la îndeplinire a prezentei hotărâri se încredințează Serviciul urbanism și amenajarea teritoriului.

Art.4. Prezenta hotărâre se comunică cu :

- Institutiia Prefectului județului Sălaj
- Primarul municipiului Zalău
- Serviciul fond funciar
- Directia administrație publică locală
- Directia publica comunitara de evidenta a persoanelor
- Directia economica ,patrimoniu si tehnica
- mass-media locala
- Serviciul urbanism si amenajarea teritoriului
- Centrul de relatii cu publicul
- Oficiul registrului Comertului de pe langa Tribunalul Salaj.
- Spitalul Judetean Salaj
- Serviciul 112
- Politia municipiului Zalau,Politia Comunitara Zalau,-DGADP.
- R.A.Posta Romana.,Romtelecom.

PREȘEDINTE DE ȘEDINȚĂ
Pop Eugen



CONTRASEMNEAZĂ,
SECRETAR
Potroviță Stelian

P.U.Z. - ZONA DE LOCUIT - BELVEDERE - ZALAU
 REGLEMENTARI URBANISTICE



ANEXA la HCL 172/9.06.09
 REȘEDINTE DE ȘEDINȚĂ

Pop Eugen

Teren privat str. Sarmas
 INTRAVILAN

Teren privat str. Ghiocelor
 Nr. cad. 4850 - INTRAVILAN

Teren privat str. Ghiocelor
 Nr. cad. 2905, 2906, 2907
 PUD CRANGULUI

LEGENDA

- LIMITA
- LIMITA INTRAVILAN EXISTENT CONFORM PUS ZALAU 2000
 - LIMITA INTRAVILAN PROPUȘ CONFORM PUD CRANGULUI
 - LIMITA INTRAVILAN PROPUȘ CONFORM PUD BELVEDERE
 - LIMITA ZONEI STUDIATE
 - LIMITA TEREN "ZONA DE LOCUIT BELVEDERE"


ZONIFICARE

- ZONA AFERENTA LOCUINTELOR (LV1 CONFORM PUS)
- ZONA AFERENTA SPAȚIILOR VERZI AMENAJATE
- ZONA AFERENTA CIRCULAȚIEI CAROSABILE SI PIETONALE


REGLEMENTARI URBANISTICE

- D+P+M CONSTRUCTII PROPUSE CU REGIM DE INALTIME D+P+M
- CONSTRUCTII EXISTENTE DE SE-MENTIN
- ALINAMENT OBLIGATORIU
- TROTUARUL AL EI PIETONALE
- NUMAR POSTAL
- IDENTIFICARE PROPRIETAR
- STALP ELECTRIC
- ZICI DE SPRINȚ
- ZONA PROTECTIE LEA 220 V (4 m de la bornă conductor de 3 caze și de alții)
- PROFILURI CARACTERISTICE DE STRAZI
- SPAȚII VERZI ȘI PLANTATE DE ALINAMENT
- ACCESE DE PROPRIETATE
- ZONA LOCUINTE CU REGIM MC DE INALTIME (D+P+M)


CONTRASEMNEAZĂ
 SECRETAR
 ROTROVITA ȘTELIAN



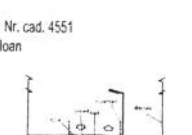
SECTIUNEA 1-1



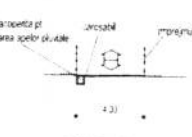
SECTIUNEA 2-2



SECTIUNEA 3-3



SECTIUNEA 4-4



SECTIUNEA 5-5

LEGENDA

- Strada 1
- Strada 2
- Strada 3
- Strada 4
- Strada 5
- Begoniilor
- Zambilelor
- Daliilor
- Malinului
- Nuferilor

BILANT TERITORIAL

	EXISTENT		PROPUȘ	
	ha	%	ha	%
1. ZONA AFERENTA LOCUINTE	0,23	2,7	7,7	90,68
LV1 ZONA CONSTRUIBILA CU LOCUINTE SUPRACOLTORE MINIMAL DE 400 MP	0,028	12,17	2,31	30
ZONA CU SPAȚII VERZI AMENAJATE IN INTERIURUL PARCELOR	0,102	44,35	3,85	50
ZONA DESTINATA ACCESORILOR PARCARILOR ORIZONTALI SI ALII PIETONALE IN INTERIURUL PARCELOR	0,10	43,48	1,59	20
TOTAL	0,23	100	100	100
SUPRAȚETE CE FAC PARTE DIN LOTURILE				
2. ZONA DE CIRCULAȚIE TARIARI, ORAZURI SI ALII PIETONALE CU ELEMENTE AVANȚATE ALE DE LEGATURI SI TROTUARUL	0,87	7,64	0,80	8,42
3. ZONA AFERENTA DOTARILOR ECHIP EDILITARA	7,57	89,31		
4. TEREN NEAMENAJAT	8,8	100	8,8	100
TOTAL				

GRADUL DE OCUPARE A TERENULUI	OBIECTIVELE PROPUSE	%
PROCENTE DE OCUPARE AL TERENULUI PENTRU UN PROIECT	Construcții locuințe	2
CORFICIENTUL DE UTILIZARE AL TERENULUI (CUT) (pe baza propozițiilor)	Construcții locuințe	30%
	Construcții locuințe	0,9

Planșă nr. 1 din 1

S.C. DAST CONSERV S.R.L.		CRECAN IOAN GHEORGHE	
PROIECTANT	ȘEF DE PROIECT	PROIECTANT	ȘEF DE PROIECT
ȘEF DE PROIECT	ȘEF DE PROIECT	ȘEF DE PROIECT	ȘEF DE PROIECT
ȘEF DE PROIECT	ȘEF DE PROIECT	ȘEF DE PROIECT	ȘEF DE PROIECT