



CONSILIUL LOCAL AL MUNICIPIULUI ZALĂU

450016 - Zalau, Piața Iuliu Maniu, nr. 3, jud.Salaj
tel/fax: +40-260-661869
email: primaria@zalausj.ro
www.zalausj.ro



Certificat RO-3415, pentru
Sistem de Management al Calitatii
Conform ISO 9001:2000

HOTĂRÂREA NR.146 din 18 mai 2009

*Privind acceptarea unei donatii in domeniul public al Municipiului Zalau oferită de proprietarii
Agrijan Gavril și soția Agrijan Adriana Mariana*

Consiliul local al municipiului Zalău;

Având în vedere Referatul Arhitectului sef nr. 20.060 din 21.04.2009; Oferta de donație autenticată cu Încheierea de autentificare nr.3572/24.03.2009 a notarului public Crecan Ioan Gheorghe precum și schița de dezmembrate a terenului în vederea donării imobilului ,

-Rapoartele comisiilor de specialitate ale Consiliului local al municipiului Zalău

În baza prevederilor art.7 lit.d din Legea nr.213/1998 privind proprietatea publica si regimul juridic al acesteia ;

Vazând dispozitiile art. 121 alin 3 din Legea nr.215/2001 privind administrația publică locală, republicată ;

În temeiul art.45 alin 3 din Legea nr. 215/2001 privind administrația publică locală, republicată ;

HOTĂRĂȘTE

Art.1. (1) Se acceptă donația fără sarcini, in patrimoniul public al Municipiului Zalau si administrarea Consiliului local al Municipiului Zalau, a terenului intravilan in suprafață de 34 mp, identificat cu CF 7369/N nr.cadastral 1831/1/2 , evaluat la suma de 1700 lei, oferită de proprietarii Agrijan Gavril și soția Agrijan Adriana Mariana , în vederea realizarii străzii Iașului prevăzută în PUZ Dealul Morii .

(2) Se însușește documentația de identificare a terenului care face obiectul donatiei, anexa 1 la prezenta hotarare.

Art.2. Cheltuielile privind încheierea actelor de donatie in forma autentica si inscrierea acestora in evidentele de carte funciara se vor suporta de către Consiliul local al Municipiului Zalau .

Art.3. Se imputernicește Primarul municipiului Zalau să semneze ,prin delegat, actele autentice de donatie in fața notarului public.

Art.4. Cu ducerea la îndeplinire a prezentei hotărâri se încredințează Direcția tehnică si patrimoniul . care vor proceda la preluarea efectiva a terenului.

Art.5. Prezenta hotărâre se comunică cu :

- Institutia Prefectului județul Sălaj
- Primarul municipiului Zalău
- Serviciul fond funciar
- Serviciul urbanism si amenajarea teritoriului
- DG.ADP Zalau
- Directia administrație publică locală
- donatori

PREȘEDINTE DE ȘEDINȚĂ

Pop Eugen

DAPL/AC/2 EX



CONTRASEMNEAZĂ,

SECRETAR

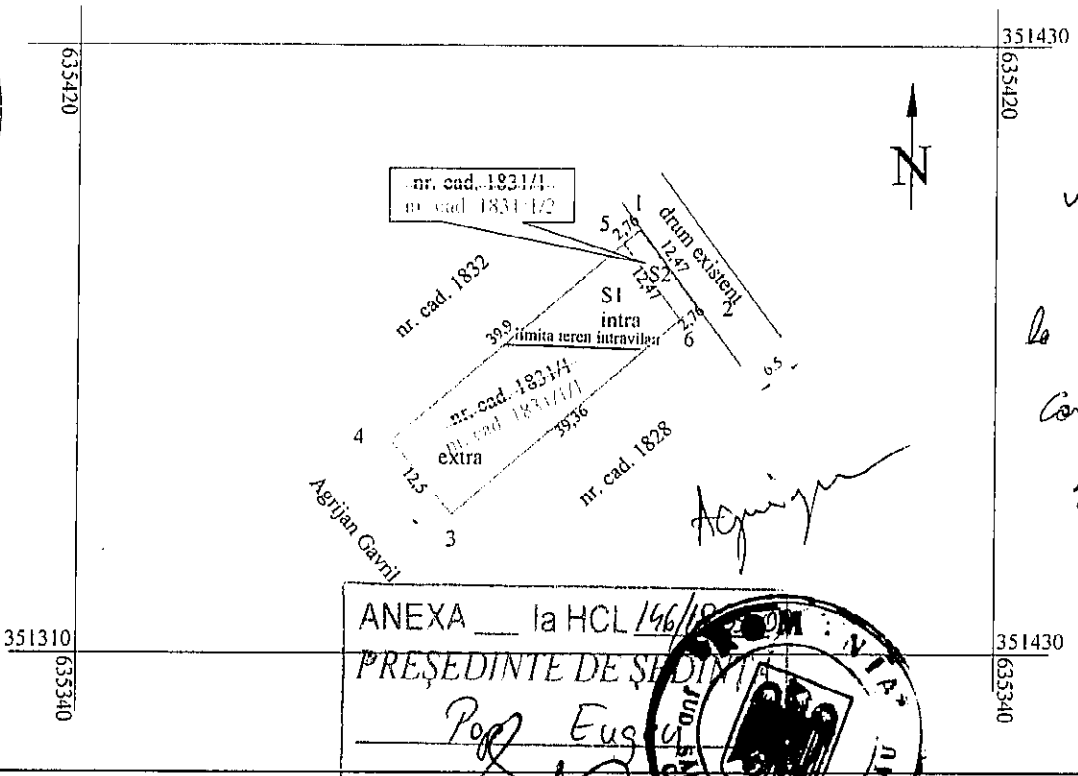
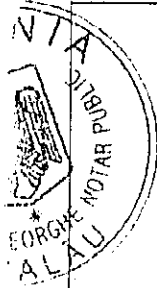
Potroviță Stelian

PLAN DE AMPLASAMENT SI DELIMITARE A BUNULUI IMOBIL CU PROPUNEREA DE DEZLIPIRE

intravilan si extravilan
scara 1:1000


Agrijan Adriana Mariana si sotul Agrijan Gavril - loc. Zalau

Nr. cadastral	Suprafata masurata	Adresa imobilului	
1831/1	528mp	Loc. Zalau, parcela "Dealul Morii", jud. Salaj	
CUI			
Cartea Funciara nr.	7369/N	UAT	Zalau



*sepat pentru sceler
de 12 m
la Str. Bisericii
Comp. Cadastral*

ANEXA ___ la HCL 146/18
PRESEDINTE DE SEDINTA
Pop Eug



SITUATIA ACTUALA (inainte de dezlipire) SITUATIA ACTUALA (dupa dezlipire)

Nr. cad.	Suprafata masurata (mp)	Suprafata din acte (mp)	Categoria de folosinta	Descrierea imobilului	Nr. cad.	Suprafata masurata (mp)	Suprafata din acte (mp)	Categoria de folosinta	Descrierea imobilului
1831/1	528mp	500mp	A	Teren intravilan si extravilan	1831/1/1	494mp	466mp	A	Teren intravilan si extravilan
					1831/1/2	34mp	34mp	Dr	Teren intravilan (propusa pt. donatie in favoarea Municipiului Zalau)
Total	528mp	500mp				528mp	500mp		

Executant,
Ureche Ioan

CONTRASEMNEAZĂ
SECRETAR
POTROVITA STELIAN

O.C. ABCRI
Dragoș
ins. **rinela**

Data

3973/24.02.09
Data

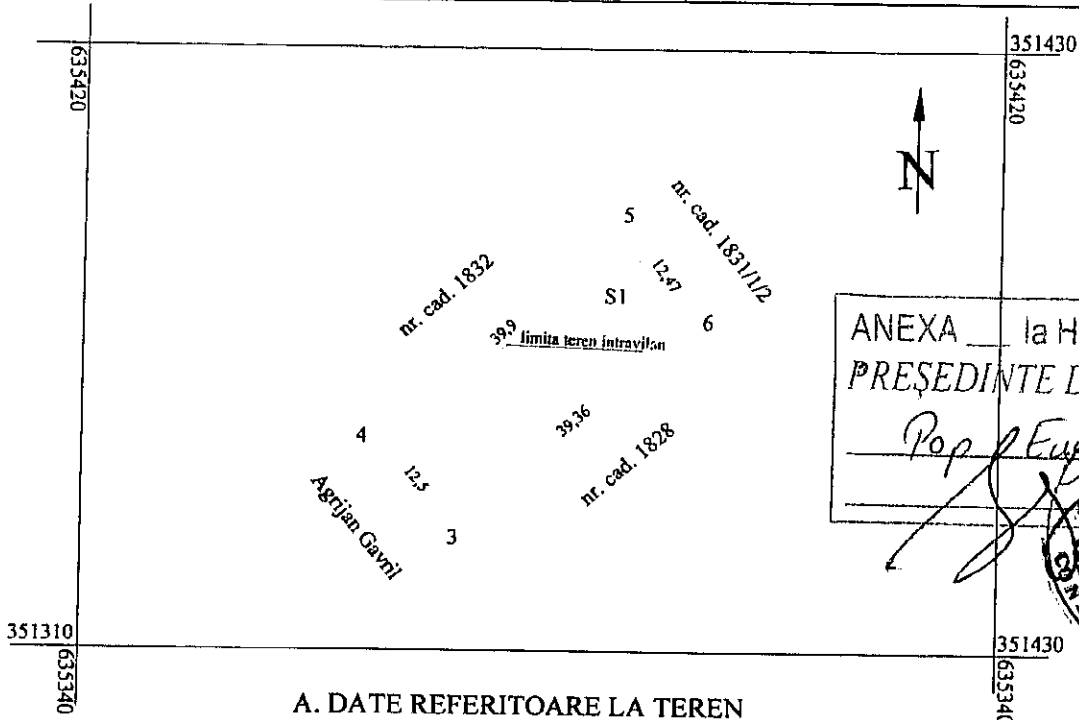
PLAN DE AMPLASAMENT SI DELIMITARE A BUNULUI IMOBIL

intravilan si extravilan

scara 1:1000

Agrijan Adriana Mariana si sotul Agrijan Gavril - loc. Zalau

Nr. cadastral	Suprafata masurata	Adresa imobilului	
1831/1/1	494mp	Loc. Zalau, parcela "Dealul Morii", jud. Salaj	
CUI			
Cartea Funciara nr.		UAT	Zalau



ANEXA la HCL 146/18.05.09
 PRESEDINTE DE SEDINTA
 Popescu Eusebiu
 ROMANIA
 JUDEȚUL SALAJ
 MUNICIPIUL ZALAU
 LOCALITATEA ZALAU

A. DATE REFERITOARE LA TEREN

Nr. parcela	Categoria de folosinta	Suprafata (mp)	Valoare de impozitare (lei)	Mentiuni
1.	A	171mp	1966,50	Teren intravilan fara imprejmuire
	A	323mp	1372,75	Teren extravilan fara imprejmuire
TOTAL		494mp	3339,25	

B. DATE REFERITOARE LA CONSTRUCTII

Cod. Constr.	Suprafata construita la sol (mp)	Valoare de impozitare (lei)	Mentiuni
TOTAL			

INVENTAR DE COORDONATE

Sistem de proiectie: STEREO 1970

Pct.	E (m)	N (m)
3.	X=635358.609	Y=351358.822
4.	X=635368.327	Y=351350.965
5.	X=635394.407	Y=351381.163
6.	X=635384.374	Y=351388.575

Suprafata totala masurata = 494mp
 Suprafata din act = 466mp

Executari
 Ureche Ioan

CONTRASEMNEAZA
 SECRETAR
 POTROVITA STELIAN

Se confirma suprafata din masuratori si Introducerea imobilului in baza de date

Vizat BCPL
 O.C.M. SALAJ
 Direcția Cadastrală
 Salaj

Data

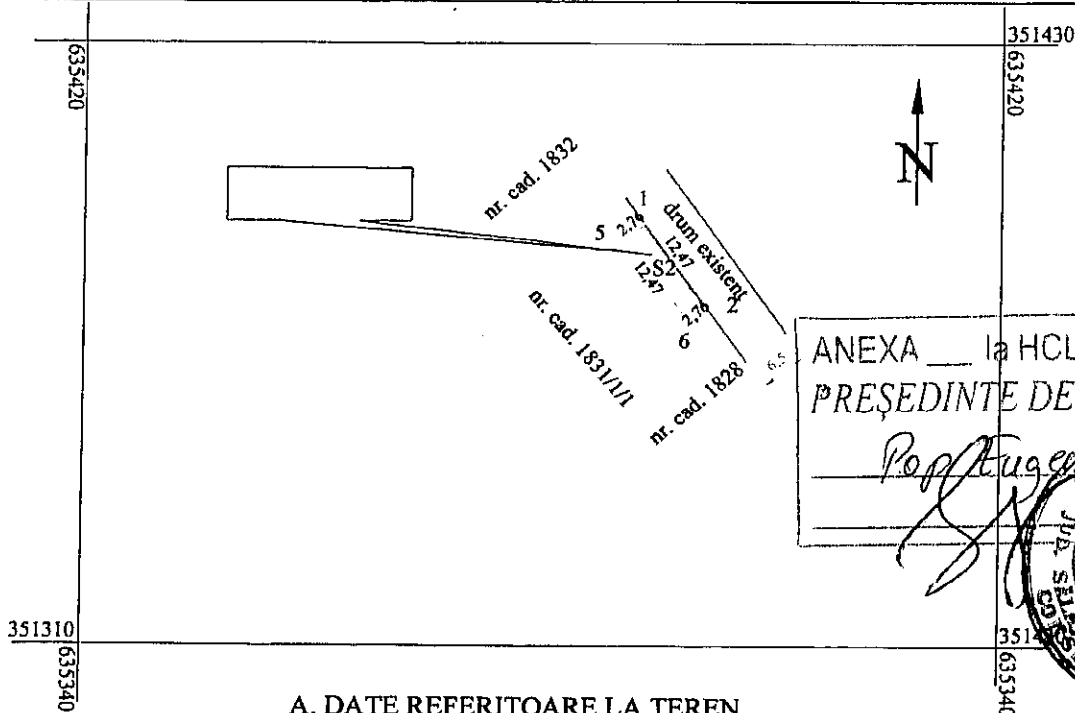
24.02.09

PLAN DE AMPLASAMENT SI DELIMITARE A BUNULUI IMOBIL

intravilan
scara 1:1000

Agrijan Adriana Mariana si sotul Agrijan Gavril - loc. Zalau

Nr. cadastral	Suprafata masurata	Adresa imobilului	
1831/1/2	34mp	Loc. Zalau, parcela "Dealul Morii", jud. Salaj	
CUI			
Cartea Funciara nr.		UAT	Zalau



A. DATE REFERITOARE LA TEREN

Nr. parcela	Categoria de folosinta	Suprafata (mp)	Valoare de impozitare (lei)	Mentiiuni
2.	Dr	34mp	391,00	Teren intravilan fara imprejmuire
TOTAL		34mp	391,00	

B. DATE REFERITOARE LA CONSTRUCTII

Cod. Constr.	Suprafata construita la sol (mp)	Valoare de impozitare (lei)	Mentiiuni
TOTAL			

INVENTAR DE COORDONATE

Sistem de proiectie: STEREO 1970

Pct.	E (m)	N (m)
1.	X=635396.210	Y=351383.250
2.	X=635386.180	Y=351390.660
6.	X=635384.374	Y=351388.575
5.	X=635394.407	Y=351381.163

Suprafata totala masurata = 34mp
Suprafata din act = 34mp

Executant

Ureche Ioan

CONTRASEMNEAZĂ
SECRETAR
POTROVIȚA STELIAN

Se confirma suprafata din masuratori si Introducerea imobilului in baza de date



Data

24.02.09